

**Przebudowa pasa drogowego polegająca na
wyznaczeniu przejścia dla pieszych wraz z chodnikiem
oraz peronem autobusowym na ul. Jankowskiej
w Lusówku – droga powiatowa nr 2392P**

PROJEKT WYKONAWCZY

INWESTOR:

**Powiat Poznański
Zarząd Dróg Powiatowych w Poznaniu
Zielona 8, 61-851 Poznań**

Stanowisko / imię i nazwisko	Numer uprawnień - - (specjalność)	Podpisy
<u>Projektant branży drogowej:</u> mgr inż. Marcin Brzostowski	WKP/0229/POOD/06 - <i>specjalność drogowa</i>	
<u>Projektant branży sanitarnej:</u> mgr inż. Karolina Kacprzak	WKP/0350/POOS/13 - <i>specjalność sanitarna</i>	
<u>Projektant branży elektrycznej:</u> mgr inż. Piotr Piskorek	ZAP/0219/POOE/11 - <i>specjalność instalacyjna</i>	

ZAWARTOŚĆ OPRACOWANIA

I. UPRAWNIENIA I ZAŚWIADCZENIA PROJEKTANTÓW.....	3
II. OPIS TECHNICZNY	12
1. WPROWADZENIE.....	12
1.1. Podstawa opracowania	12
1.2. Materiały wyjściowe i archiwalne	12
1.3. Inwestor	12
1.4. Jednostka projektowa	12
2. OPIS ZADANIA INWESTYCYJNEGO.....	13
2.1. Lokalizacja i zakres zadania	13
2.2. Program i cel zadania inwestycyjnego	13
3. OPIS STANU ISTNIEJĄCEGO.....	13
3.1. Zagospodarowanie istniejącego terenu	13
4. OPIS STANU PROJEKTOWANEGO.....	14
4.1. Charakterystyka projektowanej inwestycji.....	14
4.2. Budowa chodnika wraz z peronem autobusowym oraz lokalizacja przejścia dla pieszych....	14
4.3. Fakturowe Oznaczenia Nawierzchni	16
5. ODWODNIENIE.....	17
6. OŚWIETLENIE.....	17
7. ISTNIEJĄCA INFRASTRUKTURA	17
8. ZIELEŃ.....	17
9. KANAŁ TECHNOLOGICZNY	18
10. ODDZIAŁYWANIE NA ŚRODOWISKO	18
III. UZGODNIENIA, OPINIE, DECYZJE.....	19
1. UZGODNIENIE ZARZĄDU DRÓG POWIATOWYCH W POZNANIU – nr WD.262.78.2025.KP z DNIA 20.08.2025 R.	19
2. UZGODNIENIE ZARZĄDU DRÓG POWIATOWYCH W POZNANIU – nr WD.262.78.2025.KP z DNIA 20.08.2025 R.	20
3. OPINIA GEOMETRII STAROSTY POZNAŃSKIEGO – nr WD.7121.161.2025.OP z DNIA 27.08.2025 R.	21
4. WARUNKI ZASILANIA - GMINA TARNOWO PODGÓRNE – nr WID.7021.239.2025 z DNIA 12.08.2025 R.	23
5. OPINIA GMINY TARNOWO PODGÓRNE – nr WID.7021.239.2025 z DNIA 7.10.2025 R.	24
6. Odpis protokołu z narady koordynacyjnej – GKG.GZK.410.3164.2025	25
7. Decyzja pozwolenia wodnoprawnego	32
IV. CZĘŚĆ RYSUNKOWA	42

I. UPRAWNIENIA I ZAŚWIADCZENIA PROJEKTANTÓW



WIELKOPOLSKA
OKRĘGOWA
IZBA
INŻYNIERÓW
BUDOWNICTWA

OKRĘGOWA KOMISJA KWALIFIKACYJNA

sygn. akt WOIB-OKK-DP-0054-253/2006

Poznań, dnia 18 grudnia 2006 r.

DECYZJA

Na podstawie art. 24 ust. 1 pkt 2 ustawy z dnia 15 grudnia 2000 r. o samorządach zawodowych architektów, inżynierów budownictwa oraz urbanistów (Dz.U. z 2001 r. Nr 5 poz. 42, z późn. zm.) i art. 12 ust. 1 pkt 1, art. 12 ust. 3 i 4, art. 13 ust. 1 pkt 1, oraz ust. 4, art. 14 ust. 1 pkt 2a ustawy z dnia 7 lipca 1994 r. Prawo budowlane (tekst jednolity: Dz. U. z 2006 r. Nr 156 poz. 1118) oraz § 18 ust. 1 rozporządzenia Ministra Transportu i Budownictwa z dnia 28 kwietnia 2006 r. w sprawie samodzielnych funkcji technicznych w budownictwie (Dz. U. Nr 83 poz. 578)

decyzją Okręgowej Komisji Kwalifikacyjnej WOIB
otrzymuje

Pan

Marcin Paweł Brzostowski

magister inżynier

kierunek: Budownictwo

urodzony dnia 30 grudnia 1979 r. w Poznaniu

UPRAWNIENIA BUDOWLANE

nr ewidencyjny **WKP/0229/POOD/06**

**do projektowania bez ograniczeń
w specjalności drogowej**

UZASADNIENIE

W związku z uwzględnieniem w całości żądania strony, na podstawie art. 107 § 4 K.p.a. odstępuje się od uzasadnienia decyzji. Zakres nadanych uprawnień budowlanych wskazano na odwrocie decyzji.

Pouczenie

1. Podstawą do wykonywania samodzielnych funkcji technicznych w budownictwie stanowi wpis do centralnego rejestru Głównego Inspektora Nadzoru Budowlanego oraz na wpis na listę członków właściwej izby samorządu zawodowego.
2. Od niniejszej decyzji służy odwołanie do Krajowej Komisji Kwalifikacyjnej Polskiej Izby Inżynierów Budownictwa w Warszawie, za pośrednictwem Wielkopolskiej Okręgowej Izby Inżynierów Budownictwa w Poznaniu w terminie 14 dni od daty jej doręczenia.



Skład orzekający
Okręgowej Komisji Kwalifikacyjnej

Przewodniczący – dr inż. Daniel Pawlicki:

Członek Komisji – dr inż. Andrzej Barczyński:

Członek Komisji – mgr inż. Szczepan Mikurenda:

Na podstawie art.12 ust.1 pkt 1 i 5 ustawy Prawo budowlane Pan Marcin Paweł Brzostowski jest upoważniony w specjalności drogowej do:

- projektowania, sprawdzania projektów budowlanych w specjalności objętej niniejszymi uprawnieniami i sprawowania nadzoru autorskiego,
- sprawowania kontroli technicznej utrzymania obiektów budowlanych

bez ograniczeń.

Zgodnie z § 18 ust.1 rozporządzenia Ministra Transportu i Budownictwa w sprawie samodzielnych funkcji technicznych w budownictwie, niniejsze uprawnienia budowlane uprawniają do projektowania obiektu budowlanego, takim jak:

- droga, w rozumieniu przepisów o drogach publicznych, z wyłączeniem drogowych obiektów inżynierskich oprócz przepustów
- droga dla ruchu i postoju statków powietrznych oraz przepust.

Na podstawie § 15 rozporządzenia Ministra Transportu i Budownictwa z dnia 28 kwietnia 2006 r. w sprawie samodzielnych funkcji technicznych w budownictwie, uprawnienia do projektowania stanowią podstawę do sporządzania projektu zagospodarowania działki lub terenu w zakresie w/w specjalności.

PRZEWODNICZĄCY
Okręgowej Komisji Kwalifikacyjnej
Wielkopolskiej Okręgowej Izby Inżynierów Budownictwa


dr inż. Daniel Pawlicki

Otrzymują:

1. Pan Marcin Paweł Brzostowski
60- 518 Poznań, ul. Kraszewskiego 10A/4
2. Okręgowa Rada Izby
3. Główny Inspektor Nadzoru
Budowlanego
4. a/a



Zaświadczenie

o numerze weryfikacyjnym:
WKP-69F-7HL-ZK9 *

Pan Marcin Brzostowski o numerze ewidencyjnym WKP/BD/0118/07
adres zamieszkania Lusówko ul. Morska 9, 62-080 Tarnowo Podgórne
jest członkiem Wielkopolskiej Okręgowej Izby Inżynierów Budownictwa i posiada wymagane
ubezpieczenie od odpowiedzialności cywilnej.
Niniejsze zaświadczenie jest ważne od 2025-01-01 do 2025-12-31.

Zaświadczenie zostało wygenerowane elektronicznie i opatrzone bezpiecznym podpisem elektronicznym
weryfikowanym przy pomocy ważnego kwalifikowanego certyfikatu w dniu 2024-12-10 roku przez:

Andrzej Kulesa, Przewodniczący Rady Wielkopolskiej Okręgowej Izby Inżynierów Budownictwa.

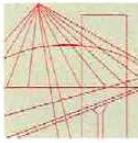
(Zgodnie z art. 78¹ K.c.

§ 1. Do zachowania elektronicznej formy czynności prawnej wystarczy złożenie oświadczenia woli w postaci elektronicznej i opatrzenie go
kwalifikowanym podpisem elektronicznym.

§ 2. Oświadczenie woli złożone w formie elektronicznej jest równoważne z oświadczeniem woli złożonym w formie pisemnej.)

* Weryfikację poprawności danych w niniejszym zaświadczeniu można sprawdzić za pomocą numeru weryfikacyjnego zaświadczenia na
stronie Polskiej Izby Inżynierów Budownictwa www.piiib.org.pl lub kontaktując się z biurem właściwej Okręgowej Izby Inżynierów
Budownictwa.





WIELKOPOLSKA
OKRĘGOWA
IZBA
INŻYNIERÓW
BUDOWNICTWA

OKRĘGOWA KOMISJA KWALIFIKACYJNA

sygn. akt: WOIB-OKK-SP-0054-255/2013

Poznań, dnia 17 grudnia 2013 r.

DECYZJA

Na podstawie art. 24 ust. 1 pkt 2 ustawy z dnia 15 grudnia 2000 r. o samorządach zawodowych architektów, inżynierów budownictwa oraz urbanistów (Dz.U. z 2001 r. Nr 5 poz. 42, z późn. zm.) i art. 12 ust. 1 pkt 1, art. 12 ust. 3 i 4, art. 13 ust. 1 pkt 1 oraz ust. 4, art. 14 ust. 1 pkt 4 ustawy z dnia 7 lipca 1994 r. Prawo budowlane (tekst jednolity: Dz. U. z 2010 r. Nr 243 poz. 1623 z późn. zm.) oraz § 23 ust. 1 rozporządzenia Ministra Transportu i Budownictwa z dnia 28 kwietnia 2006 r. w sprawie samodzielnych funkcji technicznych w budownictwie (Dz. U. Nr 83 poz. 578 z późn. zm.)

decyzją Okręgowej Komisji Kwalifikacyjnej WOIB
otrzymuje

Pani
Karolina Magdalena Kacprzak

magister inżynier
kierunek: Inżynieria Środowiska
urodzona dnia 25 grudnia 1982 r. w Czarnkowie

UPRAWNIENIA BUDOWLANE **nr ewidencyjny WKP/0350/POOS/13**

do projektowania bez ograniczeń
w specjalności instalacyjnej w zakresie sieci, instalacji i urządzeń
ciepłnych, wentylacyjnych, gazowych, wodociągowych i kanalizacyjnych

UZASADNIENIE

W związku z uwzględnieniem w całości żądania strony, na podstawie art. 107 § 4 K.p.a. odstępuje się od uzasadnienia decyzji. Zakres nadanych uprawnień budowlanych wskazano na odwołanie decyzji.

Pouczenie

1. Podstawą do wykonywania samodzielnych funkcji technicznych w budownictwie stanowi wpis do centralnego rejestru Głównego Inspektora Nadzoru Budowlanego oraz wpis na listę członków właściwej izby samorządu zawodowego.
2. Od niniejszej decyzji służy odwołanie do Krajowej Komisji Kwalifikacyjnej Polskiej Izby Inżynierów Budownictwa w Warszawie, za pośrednictwem Wielkopolskiej Okręgowej Komisji Kwalifikacyjnej Wielkopolskiej Okręgowej Izby Inżynierów Budownictwa w Poznaniu w terminie 14 dni od daty jej doręczenia.



Przewodniczący
Okręgowej Komisji Kwalifikacyjnej WOIB


dr inż. Daniel Pawlicki

Na podstawie art.12 ust.1 pkt 1 i 5 ustawy Prawo budowlane Pani Karolina Magdalena Kacprzak jest upoważniona w specjalności instalacyjnej w zakresie sieci, instalacji i urządzeń cieplnych, wentylacyjnych, gazowych, wodociągowych i kanalizacyjnych do:

- projektowania, sprawdzania projektów budowlanych w specjalności objętej niniejszymi uprawnieniami i sprawowania nadzoru autorskiego,
- sprawowania kontroli technicznej utrzymania obiektów budowlanych **bez ograniczeń.**

Zgodnie z § 23 ust.1 rozporządzenia Ministra Transportu i Budownictwa z dnia 28 kwietnia 2006 r. w sprawie samodzielnych funkcji technicznych w budownictwie, niniejsze uprawnienia budowlane uprawniają do projektowania obiektu budowlanego, takiego jak: sieci i instalacje cieplne, wentylacyjne, gazowe, wodociągowe i kanalizacyjne, z doбором właściwych urządzeń w projekcie budowlanym.

Na podstawie § 15 rozporządzenia Ministra Transportu i Budownictwa z dnia 28 kwietnia 2006 r. w sprawie samodzielnych funkcji technicznych w budownictwie, uprawnienia do projektowania stanowią podstawę do sporządzania projektu zagospodarowania działki lub terenu w zakresie w/w specjalności.

Skład orzekający
Okręgowej Komisji Kwalifikacyjnej

Przewodniczący – dr inż. Daniel Pawlicki:

Członek Komisji – dr inż. Andrzej Barczyński.....

Członek Komisji – mgr inż. Szczepan Mikurenda:.....

Otrzymują:

1. Pani Karolina Magdalena Kacprzak
62-090 Rokietnica, os. Kalinowe 6A/4
2. Okręgowa Rada Izby
3. Główny Inspektor Nadzoru Budowlanego
4. a/a



Zaświadczenie

o numerze weryfikacyjnym:
WKP-X9T-5LS-Y1A *

Pani Karolina Magdalena Kacprzak o numerze ewidencyjnym WKP/IS/0188/14
adres zamieszkania al. Aleja Brzezińska 6, 64-700 Czarnków
jest członkiem Wielkopolskiej Okręgowej Izby Inżynierów Budownictwa i posiada wymagane
ubezpieczenie od odpowiedzialności cywilnej.
Niniejsze zaświadczenie jest ważne od 2025-01-01 do 2025-12-31.

Zaświadczenie zostało wygenerowane elektronicznie i opatrzone bezpiecznym podpisem elektronicznym
weryfikowanym przy pomocy ważnego kwalifikowanego certyfikatu w dniu 2024-12-10 roku przez:

Andrzej Kulesa, Przewodniczący Rady Wielkopolskiej Okręgowej Izby Inżynierów Budownictwa.

(Zgodnie z art. 78¹ K.c.

§ 1. Do zachowania elektronicznej formy czynności prawnej wystarczy złożenie oświadczenia woli w postaci elektronicznej i opatrzenie go
kwalifikowanym podpisem elektronicznym.

§ 2. Oświadczenie woli złożone w formie elektronicznej jest równoważne z oświadczeniem woli złożonym w formie pisemnej.)

* Weryfikację poprawności danych w niniejszym zaświadczeniu można sprawdzić za pomocą numeru weryfikacyjnego zaświadczenia na
stronie Polskiej Izby Inżynierów Budownictwa www.piiib.org.pl lub kontaktując się z biurem właściwej Okręgowej Izby Inżynierów
Budownictwa.



Weryfikacja poprawności danych
w niniejszym zaświadczeniu
można sprawdzić za pomocą numeru
weryfikacyjnego zaświadczenia na
stronie Polskiej Izby Inżynierów
Budownictwa



**ZACHODNIOPOMORSKA
OKRĘGOWA
I Z B A
INŻYNIERÓW
BUDOWNICTWA
OKRĘGOWA KOMISJA KWALIFIKACYJNA**

Sygn. akt: ZAP-OKK-0054/0040/11

Szczecin, 12 grudnia 2011 r.

DECYZJA

Na podstawie art. 24 ust. 1 pkt 2 ustawy z dnia 15 grudnia 2000 r. o samorządach zawodowych architektów, inżynierów budownictwa oraz urbanistów (Dz. U. z 2001 r. Nr 5, poz. 42, z późn. zm.), art. 12 ust. 3, art. 13 ust. 1 pkt 1, art. 14 ust. 1 pkt 5 ustawy z dnia 7 lipca 1994 r. Prawo budowlane (t.j. Dz. U. z 2010 r. Nr 243, poz. 1623, z późn. zm.) oraz § 24 ust. 1 rozporządzenia Ministra Transportu i Budownictwa z dnia 28 kwietnia 2006 r. w sprawie samodzielnych funkcji technicznych w budownictwie (Dz. U. z 2006 r. Nr 83, poz. 578, z późn. zm.) i art. 104 ustawy z dnia 14 czerwca 1960 r. Kodeks postępowania administracyjnego (t.j. Dz. U. z 2000 r. Nr 98, poz. 1071, z późn. zm.)

decyzją Zachodniopomorskiej Okręgowej Komisji Kwalifikacyjnej

Pan mgr inż. Piotr Dymitr Piskorek
urodzony dnia 09 kwietnia 1983 r. w Kołobrzegu

otrzymuje

UPRAWNIENIA BUDOWLANE
numer ewidencyjny ZAP/0219/POOE/11

**w specjalności instalacyjnej w zakresie sieci, instalacji i urządzeń
elektrycznych i elektroenergetycznych
do projektowania bez ograniczeń.**

1. Uprawnienia budowlane w specjalności instalacyjnej w zakresie sieci, instalacji i urządzeń elektrycznych i elektroenergetycznych do projektowania bez ograniczeń uprawniają do:

- 1) projektowania obiektu budowlanego, takiego jak: sieci, instalacje i urządzenia elektryczne i elektroenergetyczne, w tym kolejowe, trolejbusowe i tramwajowe sieci trakcyjne wraz z urządzeniami zasilania i sterowania, zgodnie z § 24 ust. 1 rozporządzenia Ministra Transportu i Budownictwa z dnia 28 kwietnia 2006 r. w sprawie samodzielnych funkcji technicznych w budownictwie;
- 2) sporządzania projektu zagospodarowania działki lub terenu w zakresie nadanej specjalności, zgodnie z § 15 ww. rozporządzenia.

2. Na podstawie art. 12 ust. 1 pkt 1 i 5 oraz art. 13 ust. 4 ustawy z dnia 7 lipca 1994 r. Prawo budowlane niniejsze uprawnienia, w zakresie objętym nadaną specjalnością, stanowią również podstawę do:

- 1) sprawdzania projektów architektoniczno-budowlanych i sprawowania nadzoru autorskiego;
- 2) sprawowania kontroli technicznej utrzymania obiektów budowlanych.

Uzasadnienie


W związku z uwzględnieniem w całości żądania strony, na podstawie art. 107 § 4 ustawy z dnia czerwca 1960 r. Kodeks postępowania administracyjnego odstępuje się od uzasadniania decyzji.


Pouczenie

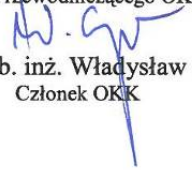
Od niniejszej decyzji służy odwołanie do Krajowej Komisji Kwalifikacyjnej Polskiej Izby Inżynierów Budownictwa w Warszawie, za pośrednictwem Zachodniopomorskiej Okręgowej Izby Inżynierów Budownictwa w Szczecinie w terminie 14 dni od daty jej doręczenia.



Skład Orzekający Okręgowej Komisji Kwalifikacyjnej


mgr inż. Mieczysław Ołtarzewski
Przewodniczący OKK


mgr inż. Andrzej Gałkiewicz
Z-ca Przewodniczącego OKK


prof. dr hab. inż. Władysław Szaflik
Członek OKK

Otrzymują:

1. Pan Piotr Dymitr Piskorek
Stramnica 22/1, 78-100 Kołobrzeg
2. Główny Inspektor Nadzoru Budowlanego
3. Okręgowa Rada ZOIB
4. OKK ZOIB – aa



Zaświadczenie

o numerze weryfikacyjnym:

ZAP-7K7-CLZ-7LF *

Pan Piotr Dymitr PISKOREK o numerze ewidencyjnym ZAP/IE/0035/12
adres zamieszkania STRAMNICA 22/1, 78-100 KOŁOBRZEG
jest członkiem Zachodniopomorskiej Okręgowej Izby Inżynierów Budownictwa i posiada
wymagane ubezpieczenie od odpowiedzialności cywilnej.
Niniejsze zaświadczenie jest ważne od 2025-01-01 do 2025-12-31.

Zaświadczenie zostało wygenerowane elektronicznie i opatrzone bezpiecznym podpisem elektronicznym
weryfikowanym przy pomocy ważnego kwalifikowanego certyfikatu w dniu 2025-01-09 roku przez:

Jan Bobkiewicz, Przewodniczący Rady Zachodniopomorskiej Okręgowej Izby Inżynierów Budownictwa.

(Zgodnie art. 5 ust 2 ustawy z dnia 18 września 2001 r. o podpisie elektronicznym (Dz. U. 2001 Nr 130 poz. 1450) dane w postaci elektronicznej opatrzone bezpiecznym podpisem elektronicznym weryfikowanym przy pomocy ważnego kwalifikowanego certyfikatu są równoważne pod względem skutków prawnych dokumentom opatrzonym podpisami własnoręcznymi.)

* Weryfikację poprawności danych w niniejszym zaświadczeniu można sprawdzić za pomocą numeru weryfikacyjnego zaświadczenia na stronie Polskiej Izby Inżynierów Budownictwa www.piiib.org.pl lub kontaktując się z biurem właściwej Okręgowej Izby Inżynierów Budownictwa.



II. OPIS TECHNICZNY

1. WPROWADZENIE

1.1. Podstawa opracowania

Projekt opracowano na podstawie umowy zawartej między Powiatem Poznańskim (Zarządem Dróg Powiatowych w Poznaniu), a firmą MBM PROJEKT Marcin Brzostowski.

1.2. Materiały wyjściowe i archiwalne

- Umowa zawarta pomiędzy jednostką projektową, a Zamawiającym,
- Wytyczne Zarządu Dróg Powiatowych w Poznaniu,
- Mapa sytuacyjno-wysokościowa w skali 1:500,
- Inwentaryzacja i pomiary uzupełniające wykonane przez zespół projektowy,
- Rozporządzenie Ministra Infrastruktury z dnia 24 czerwca 2022 r. w sprawie przepisów techniczno-budowlanych dotyczących dróg publicznych (Dz.U.2022.1518 ze zmianami),
- Ustawa z dnia 7 lipca 1994 r. – Prawo budowlane (Dz.U. 2025 poz. 418),
- Obowiązujące normy i przepisy budowlane.

1.3. Inwestor

Zarząd Powiatu Poznańskiego
Zarząd Dróg Powiatowych w Poznaniu
Zielona 8, 61-851 Poznań

1.4. Jednostka projektowa

MBM PROJEKT Marcin Brzostowski
62-080 Tarnowo Podgórne, Lusówko ul. Morska 9

2. OPIS ZADANIA INWESTYCYJNEGO

2.1. Lokalizacja i zakres zadania

Projektowana inwestycja zlokalizowana jest w województwie wielkopolskim, w powiecie poznańskim, w gminie Tarnowo Podgórne, na ulicy Jankowickiej w Lusówku – działka nr 530.

Przedmiotem opracowania jest projekt przebudowy pasa drogowego polegająca na wyznaczeniu przejścia dla pieszych wraz z chodnikiem oraz peronem autobusowym na ul. Jankowickiej w Lusówku – droga powiatowa nr 2392P.

2.2. Program i cel zadania inwestycyjnego

Projekt przebudowy pasa drogowego zakłada przede wszystkim: wyznaczenie przejścia dla pieszych oraz budowę chodnika i peronu autobusowego na ul. Jankowickiej w Lusówku.

Celem inwestycji jest poprawa bezpieczeństwa i komfortu poruszania się wszystkich użytkowników ruchu.

3. OPIS STANU ISTNIEJĄCEGO

3.1. Zagospodarowanie istniejącego terenu

Istniejąca jezdnia ul. Jankowickiej posiada szerokość od 5,6m do 5,8m. Po stronie północno – wschodniej zlokalizowana jest droga dla pieszych i rowerów, a jezdnia ograniczona jest krawężnikiem betonowym, natomiast po stronie południowo – zachodniej znajduje się pobocze i peron dł. ok. 12m. Po obu stronach jezdni zlokalizowane są liczne zjazdy do posesji.

Teren pasa drogowego odwadniany jest częściowo do istniejącej kanalizacji deszczowej (strona północno wschodnia), a częściowo na teren zielony i do istniejącego rowu (strona południowo – zachodnia).

Dla przedmiotowego obszaru nie ma obowiązującego Miejscowego Planu Zagospodarowania Przestrzennego.

4. OPIS STANU PROJEKTOWANEGO

4.1. Charakterystyka projektowanej inwestycji

Przedmiotem inwestycji jest przebudowa pasa drogowego w ramach której przewiduje się przede wszystkim:

- wyznaczenie przejścia dla pieszych wraz z doświetleniem,
- budowę chodnika oraz peronu autobusowego na ul. Jankowickiej w Lusówku (po stronie południowo-zachodniej)
- zmianę lokalizacji wiaty autobusowej
- lokalizację wpustów wraz z podłączeniem do skanalizowanego rowu
- wycinka krzewów

Ruch pieszy i rowerowy odbywający się wzdłuż drogi powiatowej nr 2392P na przedmiotowym odcinku jest niewielki i nie wpływa negatywnie na bezpieczne i komfortowe wsiadanie i wysiadanie z pojazdu transportu zbiorowego. Przystanek obsługuje pasażerów autobusu nr 811, który przyjeżdża tylko 21 razy w ciągu doby (średnio 1 autobus na godzinę), a w godzinie szczytu 2 razy w ciągu godziny.

4.2. Budowa chodnika wraz z peronem autobusowym oraz lokalizacja przejścia dla pieszych

Budowa chodnika wraz z peronem autobusowym oraz lokalizacja przejścia dla pieszych, zakłada przede wszystkim:

- wykonanie poszerzenia jezdni do szer.6m wraz z ograniczeniem krawędzi krawężnikiem betonowym 15x30cm po stronie południowo - zachodniej
- wykonanie chodnika szerokości 2,3m (1,8m chodnik + 0,5m skrajnia)
- w rejonie przejścia dla pieszych wykonanie strefy oczekiwania dla pieszych szer. 2,5m
- przebudowę zjazdów do posesji poza chodnikiem z kostki betonowej grafitowej lub z elementów istniejących
- wymianę i regulację wysokościową istniejących elementów chodnika po stronie północno – wschodniej (nawierzchnia z kostki, krawężniki) w niezbędnym zakresie,
- lokalizacja latarni przy przejściu dla pieszych
- zmiana lokalizacji wiaty autobusowej

- wykonanie niezbędnego odwodnienia poprzez wykonanie 4 wpustów z podłączeniem do skanalizowanego rowu (likwidacja istniejących przepustów pod zjazdami)

Podłoże pod projektowaną konstrukcję nawierzchni chodnika/peronu należy doprowadzić do parametrów grupy nośności podłoża G1, o wtórnym module sprężystości nie mniejszym niż 50 MPa.

Konstrukcja chodnika/peronu:

- Warstwa ścieralna z kostki betonowej szarej (grafitowa skrajnia) gr. 8cm
- Podsypka cementowo-piaskowa 1:4 gr. 3cm
- Warstwa podbudowy zasadniczej z mieszanki związanej cementem (z wytwórni) klasy C3/4 gr. 12cm
- W-wa ulepszanego podłoża z mieszanki związanej cementem (z wytwórni) klasy C1,5/2 (dla gruntu G4) gr. 20cm

Nawierzchnię chodnika należy ograniczyć obrzeżem betonowym 8x30cm, posadowionym na ławie betonowej (C12/15) z oporem oraz podsypce cementowo-piaskowej gr. 3cm.

Podłoże pod projektowaną konstrukcję nawierzchni zjazdów należy doprowadzić do parametrów grupy nośności podłoża G1, o wtórnym module sprężystości nie mniejszym niż 80 MPa.

Konstrukcja zjazdów:

- Warstwa ścieralna z kostki betonowej Szarej(w ciągu chodnika)/grafitowej(poza chodnikiem) gr. 8cm
- Podsypka cementowo-piaskowa 1:4 gr. 3cm
- Warstwa podbudowy z mieszanki związanej cementem (z wytwórni) klasy C3/4 gr. 15cm
- W-wa ulepszanego podłoża z mieszanki związanej cementem (z wytwórni) klasy C1,5/2 (dla gruntu G4) gr. 30cm

Na połączeniu zjazdu i jezdni zastosować krawężnik betonowy najazdowy 15x22cm na podsypce cementowo-piaskowej gr. 5cm i ławie betonowej (C12/15) z oporem.

Nawierzchnię zjazdów poza chodnikiem należy ograniczyć opornikiem betonowym 12x25cm, posadowionym na ławie betonowej (C12/15) z oporem oraz podsypce cementowo-piaskowej gr. 5cm.

Podłoże pod projektowaną konstrukcję poszerzenia nawierzchni jezdni należy doprowadzić do parametrów grupy nośności podłoża G1, o wtórnym module sprężystości nie mniejszym niż 100 MPa.

Konstrukcja jezdni:

- Warstwa ścieralna z mieszanki mastyksowo – grysowej SMA8 gr. 4cm
- Warstwa wiążąca z betonu asfaltowego AC16W gr. 6cm
- Warstwa podbudowy zasadniczej z betonu asfaltowego AC16P gr. 10cm
- Warstwa podbudowy zasadniczej
z mieszanki niezwiązanej 0/31,5 z kruszywa C90/3 gr. 20cm
- W-wa podbudowy pomocniczej z mieszanki
związanej cementem (z wytwórni) klasy C3/4 gr. 18cm
- W-wa ulepszanego podłoża z mieszanki niezwiązanej
lub gruntu niewysadzinowego o CBR>20% (dla gruntu G4) gr. 40cm

Nawierzchnię poszerzenia jezdni należy ograniczyć ściekiem z dwóch rzędów kostki betonowej oraz krawężnikiem betonowym 15x30cm, posadowionym na ławie betonowej (C12/15) z oporem oraz podsypce cementowo-piaskowej gr. 5cm.

4.3. Fakturowe Oznaczenia Nawierzchni

Maty guzikowe (Fakturowe Oznaczenia Nawierzchni)

Projekt przewiduje zastosowanie faktury bezpieczeństwa (maty guzikowe) o szerokości 60cm (2 rzędy płytek 30cm x 30cm), w odległości 50cm od krawędzi jezdni, na długości przejścia dla pieszych (4m) po obu jego stronach oraz na długości projektowanych przystanków autobusowych (20m). Maty wykonać z prefabrykatów betonowych barwionych w masie na kolor żółty. Wykonanie wyżej wymienionych elementów Fakturowych Oznaczeń Nawierzchni (FON) wymaga rozbiórki i/lub docięcia elementów betonowych fragmentu

istniejącej nawierzchni chodnika, w zakresie niezbędnym do ułożenia nowych elementów FON.

Lokalizacja projektowanych elementów (FON) zgodnie z planem sytuacyjnym.

5. ODWODNIENIE

Odwodnienie projektowanej nawierzchni zostanie zapewnione poprzez projektowane wpusty do skanalizowanego rowu po stronie południowo – zachodniej.

6. OŚWIETLENIE

Po obu stronach przejścia dla pieszych planowana jest lokalizacja latarni doświetlających.

7. ISTNIEJĄCA INFRASTRUKTURA

Na przebudowywanym odcinku występuje infrastruktura (m.in. telekomunikacyjna, gazowa, wodociągowa, energetyczna i kanalizacyjna). Prace związane z sieciami oraz roboty w ich pobliżu należy prowadzić zgodnie z wytycznymi i pod nadzorem gestorów sieci.

Należy zachować szczególną ostrożność przy prowadzeniu wszelkich prac w sąsiedztwie istniejącego uzbrojenia terenu (prace ręczne).

Na etapie wykonawstwa należy wykonać regulację wysokościową wszelkich urządzeń istniejącej infrastruktury i dopasować ją do projektowanych rozwiązań.

8. ZIELEŃ

Przed przystąpieniem do robót budowlanych należy usunąć warstwę ziemi urodzajnej lub warstwę niebudowlaną w całej jej objętości. W obrębie projektowanej przebudowy występują pojedyncze niewielkie krzewy – do usunięcia w zakresie kolidującym z projektowanym chodnikiem (powierzchnia 8 m²).

W ramach projektu przewiduje się humusowanie terenów zielonych na grubość 10cm wraz z obsianiem trawą.

9. KANAŁ TECHNOLOGICZNY

W ramach przedmiotowej rozbudowy drogi nie przewiduje się budowy kanału technologicznego. Zgodnie z art.39 pkt 6ba 2) i 3) ustawy o drogach publicznych zarządca drogi nie jest zobowiązany do zlokalizowania kanału technologicznego, ponieważ w pasie drogowym została już zlokalizowana kanalizacja kablowa, a dodatkowo przebudowa drogi i planowane roboty budowlane obejmują obiekty wyposażenia technicznego drogi w szczególności przejście dla pieszych, peron i urządzenia do oświetlenia drogi.

10. ODDZIAŁYWANIE NA ŚRODOWISKO

Zgodnie z Rozporządzeniem Rady Ministrów z dnia 10 września 2019 r. w sprawie przedsięwzięć mogących znacząco oddziaływać na środowisko (Dz.U. 2019 poz. 1839), przedmiotowe zamierzenie nie stanowi przedsięwzięcia mogącego znacząco oddziaływać na środowisko i nie wymaga uzyskania decyzji o środowiskowych uwarunkowaniach.

III. UZGODNIENIA, OPINIE, DECYZJE

1. UZGODNIENIE ZARZĄDU DRÓG POWIATOWYCH W POZNANIU – nr WD.262.78.2025.KP z DNIA 20.08.2025 R.



ZARZĄD
DRÓG POWIATOWYCH
W POZNANIU

Poznań, dnia 20.08.2025 r.

Nasz znak: WD.262.78.2025.KP
Dotyczy: Wyznaczenie przejścia dla pieszych wraz z chodnikiem oraz peronem autobusowym na ul. Jankowickiej w Lusówku - droga powiatowa nr 2392P
Wasz znak: 133/08/2025

MPM PROJEKT Marcin Brzostowski
Lusówko, ul. Morska 9
62-080 Tarnowo Podgórne

Zarząd Dróg Powiatowych w Poznaniu uzgadnia pozytywnie rozwiązania projektowe dotyczące wyznaczenia przejścia dla pieszych wraz z chodnikiem oraz peronem autobusowym na ul. Jankowickiej w Lusówku - droga powiatowa nr 2392P

DYREKTOR
Zarządu Dróg Powiatowych
w Poznaniu
Markus Borowczak

Otrzymują:

1. Adresat
2. a/a

Sprawę prowadzi:

Krystian Przybylski
tel. (61) 8593-475

Zarząd Dróg Powiatowych w Poznaniu, ul. Zielona 8, 61-851 Poznań
tel. (61) 8593-430, fax (61) 8593-429, e-mail: kancelaria@zdp.poznan.pl

www.zdp.poznan.pl

Administratorem Państwa danych osobowych jest Zarząd Dróg Powiatowych w Poznaniu. Szczegóły odnośnie ochrony danych osobowych oraz treści obowiązku informacyjnego dostępne są na stronie internetowej www.zdp.poznan.pl oraz w siedzibie Administratora.

Załącznik do Zarządzenia nr 12/2021

Str. 1 z 1

2. UZGODNIENIE ZARZĄDU DRÓG POWIATOWYCH W POZNANIU – nr WD.262.78.2025.KP z
DNIA 20.08.2025 R.



Poznań, dnia 29.09.2025 r.

Nasz znak: WD.262.78.2025.KP
Dotyczy: Wyznaczenie przejścia dla pieszych wraz z chodnikiem oraz peronem autobusowym na ul.
Jankowskiej w Lusówku – droga powiatowa nr 2392P
Wasz znak: 162/09/2025

MPM PROJEKT Marcin Brzostowski
Lusówko, ul. Morska 9
62-080 Tarnowo Podgórne

Zarząd Dróg Powiatowych w Poznaniu uzgadnia pozytywnie rozwiązania projektowe branży sanitarnej –
odwodnienia, dotyczące wyznaczenia przejścia dla pieszych wraz z chodnikiem oraz peronem autobusowym na
ul. Jankowskiej w Lusówku – droga powiatowa nr 2392P.

Z-ca Dyrektora ds. utrzymania
Zarządu Dróg Powiatowych
w Poznaniu.
mgr inż. Leszek Garwicki
upr. bud. 12.12.2018/PW

Otrzymują:

1. Adresat
2. a/a

Sprawę prowadzi:

Krystian Przybylski
tel. (61) 8593-475

Zarząd Dróg Powiatowych w Poznaniu, ul. Zielona 8, 61-851 Poznań
tel. (61) 8593-430, fax (61) 8593-429, e-mail: kancelaria@zdp.powiat.poznan.pl

www.zdp.powiat.poznan.pl

Administratorem Państwa danych osobowych jest Zarząd Dróg Powiatowych w Poznaniu. Szczegóły odnośnie ochrony danych osobowych oraz treści
obowiązku informacyjnego dostępne są na stronie internetowej www.zdp.poznan.pl oraz w siedzibie Administratora.

Załącznik do Zarządzenia nr 12/2021

Str. 1 z 1

3. OPINIA GEOMETRII STAROSTY POZNAŃSKIEGO – nr WD.7121.161.2025.OP z DNIA 27.08.2025 R.



Starosta Poznański

Pan Marcin Brzostowski

MBM PROJEKT

Pełnomocnik Zarządu Dróg Powiatowych w
Poznaniu
ul. Morska 9, Lusówko
62-080 Tarnowo Podgórne

Wasze pismo z dnia: 12.08.2025r.

Znak: 130/08/2025

Nasz znak: WD.7121.161.2025.OP
WD.KW-2562/25

Data: 27.08.2025r.

Na podstawie:

- art. 10 ust. 5 Ustawy z 20 czerwca 1997r. Prawo o ruchu drogowym (Dz. U. z 2024 r. poz. 1251) zwanego dalej „UPoRD”
- § 3 ust. 1 pkt 1 i 6 Rozporządzenia Ministra Infrastruktury z dnia 23 września 2003r. w sprawie szczegółowych warunków zarządzania ruchem na drogach oraz wykonywania nadzoru nad tym zarządzaniem (Dz. U. z 2017r. poz. 784)
- Rozporządzenia Ministra Infrastruktury z dnia 24 czerwca 2022r. w sprawie przepisów techniczno-budowlanych dotyczących dróg publicznych (Dz.U.2022 poz. 1518) zwanego dalej „PTB”
- Ustawy z dnia 7 lipca 1994r. Prawo budowlane (Dz. U. z 2025 r. poz. 418) zwanego dalej „PB”

OPINIĘ

geometrię drogi na potrzeby dokumentacji projektowej

nazwa projektu: Przebudowa pasa drogowego polegająca na wyznaczeniu przejścia dla pieszych wraz z chodnikiem oraz peronem autobusowym na ul. Jankowskiej w Lusówku – droga powiatowa nr 2392P

projektant: Marcin Brzostowski

inwestor: Zarząd Dróg Powiatowych w Poznaniu

zarchiwizacja drogi: Zarząd Dróg Powiatowych w Poznaniu

bez uwag

Pouczenie

- Wskazane zalecenia wprowadzić do projektu budowlanego, który należy przedstawić organowi architektoniczno-budowlanemu, ewentualnie występując uprzednio z ponownym wnioskiem o opinię geometrii drogi.
- Powyższe zalecenia uwzględnić w projekcie stałej organizacji ruchu drogowego, co umożliwi jego zatwierdzenie.
- Opinia wydana na podstawie załączonych materiałów.
- Opieczętowany plan sytuacyjny stanowi integralną część opinii.
- Projekt powinien spełniać wymagania rozporządzenia PTB.
- Opinia geometrii drogi nie zwalnia z obowiązku uzyskania odstępstwa od przepisów techniczno-budowlanych, o którym mowa w art. 9 PB.

Otrzymują:

1. adresat

2. WD aa

Sprawę prowadzi:

Wydział Dróg i Gospodarki Przestrzennej

Paweł Olbiński, Inspektor, tel. 61 22 69 226

INFORMACJA O PRZETWARZANIU DANYCH OSOBOWYCH

Zgodnie z art. 13 ust. 1 i ust. 2 ogólnego rozporządzenia o ochronie danych osobowych z dnia 27 kwietnia 2016 r. informuję, iż:

1. Administratorem Pani/Pana danych osobowych jest Starosta Poznański z siedzibą przy ulicy Jackowskiego 18, 60-509 Poznań.
2. Wyznaczono inspektora ochrony danych, z którym można się kontaktować poprzez e-mail: iod@powiat.poznan.pl lub pisemnie na adres: Starostwo Powiatowe w Poznaniu ul. Jackowskiego 18, 60-509 Poznań.
3. Pani/Pana dane będą przetwarzane w celu wypełnienia obowiązków wynikających z przepisów prawa.
4. Szczegółowe informacje znajdują się na stronie www.bip.powiat.poznan.pl w zakładce WYDZIAŁY I STANOWISKA SAMODZIELNE – WYDZIAŁ DRÓG I GOSPODARKI PRZESTRZENNEJ
5. Dane po zrealizowaniu celu, dla którego zostały zebrane, będą przetwarzane do celów archiwalnych i przechowywane przez okres niezbędny do zrealizowania przepisów dotyczących archiwizowania danych przez Administratora.
6. Pani/Pan, których dane dotyczą, mają prawo do: a) dostępu do swoich danych osobowych, b) żądania sprostowania danych, które są nieprawidłowe, c) żądania usunięcia danych, gdy: – dane nie są już niezbędne do celów, dla których zostały zebrane, – dane przetwarzane są niezgodnie z prawem, d) żądania ograniczenia przetwarzania, gdy: – osoby te kwestionują prawidłowość danych, – przetwarzanie jest niezgodne z prawem, a osoby te sprzeciwiają się usunięciu danych, – Administrator nie potrzebuje już danych osobowych do celów przetwarzania, ale są one potrzebne osobom, których dane dotyczą, do ustalenia, dochodzenia lub obrony roszczeń.
7. Ma Pani/Pan prawo do wniesienia skargi do organu nadzorczego, którym jest Prezes Urzędu Ochrony Danych Osobowych.
8. Podanie danych osobowych jest wymogiem ustawowym.
9. Dane osobowe nie będą przetwarzane w sposób opierający się wyłącznie na zautomatyzowanym przetwarzaniu, w tym profilowaniu.
10. Odbiorcami danych są podmioty określone w przepisach prawa.

Starostwo Powiatowe w Poznaniu, ul. Jackowskiego 18, 60-509 Poznań
tel. centrala (61) 8410-500, email: starostwo@powiat.poznan.pl

4. WARUNKI ZASILANIA - GMINA TARNOWO PODGÓRNE – nr WID.7021.239.2025 z DNIA 12.08.2025 R.

GMINA
TARNOWO PODGÓRNE
ul. Poznańska 115
62-080 Tarnowo Podgórne
NIP 777-31-11-423 Reg. n 631250464

Tarnowo Podgórne, 12 sierpnia 2025r.

Znak sprawy: WID.7021.239.2025

MBM PROJEKT
Marcin Brzostowski
ul. Morska 9
62 – 080 Lusówko

Sprawa: wykonania dokumentacji dla zadania pn.: "Wyznaczenie przejścia dla pieszych wraz z chodnikiem oraz peronem autobusowym na ul. Jankowickiej w Lusówku – droga powiatowa nr 2392P".

Wrażam zgodę na zasilanie doświetlenia nowego przejścia dla pieszych na ulicy Jankowickiej w Lusówku, pod następującymi warunkami:


- zaprojektować słupy w przekroju ośmiokątne stalowe ocynkowane o wysokości dostosowanej do kategorii i klasy drogi,
- zastosować wszystkie oprawy typu LED z gniazdem PIN pod sterowanie oświetleniem dla poszczególnych opraw niezależnie – złącze NEMA-SOCKET 7 PIN (ANSI C136.41) lub równoważne przeznaczone do sterowania oświetleniem (dostosowane do kategorii i klasy drogi),
- długość ramienia latarni dostosować do kategorii i klasy drogi,
- zweryfikować istniejące zabezpieczenia w szafkach SO wraz z kablami zasilającymi istniejące słupy oświetlenia drogowego – przyłączenie dodatkowych odbiorów /punktów świetlnych,
- doświetlenie podłączyć do istniejącego zegara dla oświetlenia drogi rowerowej na ul. Jankowickiej w Lusówku

Dodatkowo informuję, że po zakończeniu inwestycji należy rozpocząć procedurę mającą na celu przekazanie ww. doświetlenia na mienie Gminy Tarnowo Podgórne.

Otrzymują:

1. Adresat
2. Aa

Sprawę prowadzi:
Agata Przybylak
Inspektor WID
Tel. 618 959 210
wid@tarnowo-podgorne.pl

Z poważaniem

WÓJT GMINY
Tarnowo Podgórne
mgr Tadeusz Czajka

5. OPINIA GMINY TARNOWO PODGÓRNE – nr WID.7021.239.2025 z DNIA 7.10.2025 R.

GMINA
TARNOWO PODGÓRNE
ul. Poznańska 115
62-080 Tarnowo Podgórne
NIP 777-014-014 KRS 000037993184

Tarnowo Podgórne, 07 października 2025r.

Znak sprawy: WID.7021.239.2025

MBM PROJEKT
Marcin Brzostowski

ul. Morska 9
62 – 080 Lusówko

Sprawa: wykonania dokumentacji dla zadania pn.: "Wyznaczenie przejścia dla pieszych wraz z chodnikiem oraz peronem autobusowym na ul. Jankowickiej w Lusówku – droga powiatowa nr 2392P".

W odpowiedzi na przedstawiony projekt branży elektrycznej – doświetlenia przejścia dla pieszych informuję, że opiniuję pozytywnie ww. projekt. Dodatkowo informuję, że doświetlenie przejścia dla pieszych należy wykonać zgodnie z warunkami zawartymi w piśmie z dnia 12.08.2025r.

Z poważaniem

Otrzymują:

1. Adresat
2. Aa

Zap. WÓJTA GMINY
Tarnowo Podgórne
mgr Piotr Kaczmarek
II ZASTĘPCA WÓJTA

Sprawę prowadzi:
Agata Przybylak
Inspektor WID
Tel. 618 959 210
wid@tarnowo-podgorne.pl

55712. 2025

6. Odpis protokołu z narady koordynacyjnej – GKG.GZK.410.3164.2025

Odpis protokołu z narady koordynacyjnej
dotyczącej usytuowania projektowanej sieci uzbrojenia terenu,
przeprowadzonej przez Starostę Poznańskiego sposobem elektronicznym
zakończona w dniu 2025-10-15

Znak sprawy: GKG.GZK.410.3164.2025

Wnioskodawca: MBM PROJEKT MARCIN BRZOSTOWSKI
62-080 Tarnowo Podgórne, Lusówko, ul. Morska 9, Polska

Opis przedmiotu narady:

Lokalizacja: JE: Tarnowo Podgórne, Obr.: Lusówko, Dz.: 530

Rodzaj i funkcja przewodu: Sieć elektroenergetyczna niskiego napięcia, napięcie nieokreślone na etapie koordynacji

Sieć kanalizacji deszczowej, średnica inna

Przylącze kanalizacji deszczowej, średnica 200 mm

Informacje uzupełniające: napięcie nieokreślone na etapie koordynacji

średnica 315 mm

liczba przyłączy: 4; średnica 200 mm

Przewodniczący narady koordynacyjnej: Kierownik Wydziału Koordynacji Projektów Agnieszka Zawada-Sikorska

Wynik narady (określa Przewodniczący narady koordynacyjnej po jej zakończeniu):

jednomyślny i pozytywny

Podmioty władające sieciami uzbrojenia terenu:		
Lp.	Oznaczenie podmiotu oraz Imię i nazwisko osoby, która ten podmiot reprezentuje:	Stanowisko/treść uwagi:
1	AQUANET S.A. ul. Dolna Wilda 126 61-492 Poznań Olga Stachowska	nie dotyczy Nie dotyczy
2	Autostrada Wielkopolska S.A. ul. Dziadoszańska 10, Poznań 61-248	Nie składa zastrzeżeń Należy zawiadomić podmiot nie uczestniczył w naradzie
3	Centrum Logistyczno-Inwestycyjne Poznań II Sp. z o.o. ul. Rabowicka 6, 62-020 Jasin	Nie składa zastrzeżeń Należy zawiadomić podmiot nie uczestniczył w naradzie
4	EMITEL S.A. ul. Klimczaka 1, 02-797 Warszawa	Nie składa zastrzeżeń Należy zawiadomić podmiot nie uczestniczył w naradzie
5	ENEA OPERATOR Sp. z o.o. Oddział Dystrybucji Poznań ul. Panny Marii 2, 61-108 Poznań	Nie składa zastrzeżeń Należy zawiadomić podmiot nie uczestniczył w naradzie
6	Enea Oświetlenie Sp. z o.o. ul. Ku Słońcu 34 71-080 Szczecin	Nie składa zastrzeżeń Należy zawiadomić podmiot nie uczestniczył w naradzie
7	Fiberhost S.A. ul. Klaudy Potockiej 25, 60-211 Poznań	Nie składa zastrzeżeń Należy zawiadomić podmiot nie uczestniczył w naradzie

8	G.EN. Operator Sp. z o.o. ul. Dorczyka 1 62-080 Tarnowo Podgórne Arkadiusz Korek	pozytywne z uwagami 1.Przed przystąpieniem do jakichkolwiek prac dokładnie określić głębokość posadowienia gazociągu i jego rzeczywisty przebieg w terenie na podstawie istniejących słupków oznacznikowych, skrzynek ulicznych oraz poprzez ręczne wykonanie przekopów poprzecznych do osi gazociągu pod nadzorem przedstawiciela G.EN. Operator O/Tarnowo Podgórne. 2.Roboty ziemne w miejscu skrzyżowań z siecią gazową należy wykonywać ręcznie z zachowaniem obowiązujących przepisów i norm pod nadzorem przedstawiciela G.EN. Operator O/Tarnowo Podgórne. 3.Wykonane skrzyżowania podlegają odbiorowi przez przedstawiciela G.EN. Operator Sp. z o.o. O/Tarnowo Podgórne przed zasypaniem. Wykonawca przed zasypaniem spisze protokół z odbioru wykonanego skrzyżowania. 4.Na 7 dni przed planowanym rozpoczęciem robót zawiadomić pisemnie G.EN. Operator Sp. z o.o. Oddział w Tarnowie Podgórny (62-080), ul. Dorczyka 1, tel.: +48 61 293 73 99 5.Wszelkie prace ziemne w obrębie strefy kontrolowanej gazociągu równej 0,5 m na stronę od osi gazociągu można prowadzić wyłącznie ręcznie. Wykonywanie prac ziemnych w szczególności bezpośrednio nad gazociągami możliwe są jedynie pod nadzorem przedstawiciela G.EN. Operator Sp. z o.o. O/Tarnowo Podgórne. 6.Ewentualne koszty związane z usuwaniem uszkodzeń na sieci gazowej zaistniałych w czasie budowy lub w terminie 1 roku od czasu zakończenia robót obciążają inwestora lub wykonawcę budowy. 7.Na skrzyżowaniu elektroenergetycznej linii kablowej z gazociągami należy zastosować na kablu rurę ochronną o długości co najmniej 1,0 m na stronę od osi skrzyżowania; odległość pionowa między zabezpieczonym kablem a gazociągami nie może być mniejsza niż 0,2 m.
9	GCI Sp. z o.o. ul. Obornicka 149 62-002 Suchy Las	Nie składa zastrzeżeń Należycie zawiadomiony podmiot nie uczestniczył w naradzie
10	Generalna Dyrekcja Dróg Krajowych i Autostrad Oddział w Poznaniu ul. Siemiradzkiego 5a, 60-763 Poznań	Nie składa zastrzeżeń Należycie zawiadomiony podmiot nie uczestniczył w naradzie
11	Gminne Przedsiębiorstwo Wodociągowe Sp. z o.o. w Czerwonaku ul. Piaskowa 1, 62-028 Koziegłowy	Nie składa zastrzeżeń Należycie zawiadomiony podmiot nie uczestniczył w naradzie
12	Horyzont Technologie Internetowe Sp. z o.o. ul. Bułgarska 17, Poznań 60-320	Nie składa zastrzeżeń Należycie zawiadomiony podmiot nie uczestniczył w naradzie
13	Instytut Chemii Bioorganicznej PAN Poznańskie Centrum Superkomputerowo-Sieciowe ul. Noskowskiego 12/14, 61-704 Poznań Grzegorz Kuberka	nie dotyczy Nie dotyczy
14	Majątek Rogalin Sp. z o.o. Nowa 3, 62-022 Rogalin	Nie składa zastrzeżeń Należycie zawiadomiony podmiot nie uczestniczył w naradzie
15	NETIA S.A. ul. Poleczki 13, 02-822 Warszawa	Nie składa zastrzeżeń Należycie zawiadomiony podmiot nie uczestniczył w naradzie
16	Operator Gazociągów Przesyłowych GAZ-SYSTEM S.A. Oddział w Poznaniu ul. Grobla 15, 61-859 Poznań Janusz Wesolowski	pozytywne bez uwag Brak uwag
17	ORANGE Polska Domena Hurt Dostarczania i Serwis Usług Ewidencja i Standardy Infrastruktury ul. Głogowska 19, 60-702 Poznań	Nie składa zastrzeżeń Należycie zawiadomiony podmiot nie uczestniczył w naradzie
18	ORLEN S.A.- Oddział PGNiG w Zielonej Górze ul. Bohaterów Westerplatte 15 65-034 Zielona Góra Łukasz Robakowski	pozytywne bez uwag Brak uwag
19	PERN S.A. ul. Wyszogrodzka 133 09-410 Płock	Nie składa zastrzeżeń Należycie zawiadomiony podmiot nie uczestniczył w naradzie

20	PKP Energetyka S.A. ul. Hoża 63/67, 00-681 Warszawa	Nie składa zastrzeżeń Należycie zawiadomiony podmiot nie uczestniczył w naradzie
21	PKP Polskie Linie Kolejowe S.A. ul. Targowa 74, 03-734 Warszawa	Nie składa zastrzeżeń Należycie zawiadomiony podmiot nie uczestniczył w naradzie
22	PKP TELKOL sp. z o.o. ul. Okrzei 1A, 03-715 Warszawa	Nie składa zastrzeżeń Należycie zawiadomiony podmiot nie uczestniczył w naradzie
23	Polska Spółka Gazownictwa Oddział w Poznaniu ul. Grobla 15 61-859 Poznań Joanna Kasperuk	nie dotyczy Nie dotyczy
24	Przedsiębiorstwo Usług Komunalnych w Rokietnicy Sp. z o.o. ul. Topolowa 6, 62-090 Bytkowo	Nie składa zastrzeżeń Należycie zawiadomiony podmiot nie uczestniczył w naradzie
25	Przedsiębiorstwo Usług Komunalnych Komorniki Sp. z o.o. ul. Zakładowa 1, 62-052 Komorniki	Nie składa zastrzeżeń Należycie zawiadomiony podmiot nie uczestniczył w naradzie
26	Regionalne Centrum Informatyki Bydgoszcz WT Babki i Krzesiny	Nie składa zastrzeżeń Należycie zawiadomiony podmiot nie uczestniczył w naradzie
27	Regionalne Centrum Informatyki Bydgoszcz WT Biedrusko	Nie składa zastrzeżeń Należycie zawiadomiony podmiot nie uczestniczył w naradzie
28	Regionalne Centrum Informatyki Bydgoszcz WT Poznań Artur Siebert	pozytywne bez uwag Brak uwag
29	Spółka Wodna do Eksploatacji Wodociągu Dopiewo ul. Łąkowa 1A, 62-070 Dopiewo	Nie składa zastrzeżeń Należycie zawiadomiony podmiot nie uczestniczył w naradzie
30	T-Mobile Polska S.A. ul. Marynarska 12, 02-674 Warszawa	Nie składa zastrzeżeń Należycie zawiadomiony podmiot nie uczestniczył w naradzie
31	Tarnowska Gospodarka Komunalna TP-KOM Sp. z o.o., ul. Zachodnia 4 62-080 Tarnowo Podgórne	Nie składa zastrzeżeń Należycie zawiadomiony podmiot nie uczestniczył w naradzie
32	Telekomunikacja Kolejowa Sp. z o.o. Zakład Telekomunikacji Poznań ul. Reknicka 4, Poznań 61-245	Nie składa zastrzeżeń Należycie zawiadomiony podmiot nie uczestniczył w naradzie
33	Veolia Poznań S.A. ul. Gdyńska 54 61-016 Poznań	Nie składa zastrzeżeń Należycie zawiadomiony podmiot nie uczestniczył w naradzie
34	Webtouch Sp. z o.o., S. k.a ul. Wierzbowa 84, Wysogotowo 62-081	Nie składa zastrzeżeń Należycie zawiadomiony podmiot nie uczestniczył w naradzie
35	Wielkopolska Sieć Szerokopasmowa S.A. ul. Wierzbowa 84 62-081 Przeźmierowo	Nie składa zastrzeżeń Należycie zawiadomiony podmiot nie uczestniczył w naradzie
36	Wodociągi Kórnickie i Usługi Komunalne WODKOM KÓRNIK sp. z o.o. ul. Poznańska 71C, 62-035 Kórnik	Nie składa zastrzeżeń Należycie zawiadomiony podmiot nie uczestniczył w naradzie
37	Województwo Wielkopolskie, Wielkopolski Zarząd Dróg Wojewódzkich ul. Wilczak 51, Poznań 61-623	Nie składa zastrzeżeń Należycie zawiadomiony podmiot nie uczestniczył w naradzie

38	Zakład Gospodarki Komunalnej i Mieszkaniowej w Stęszewie ul. Mosińska 15, 62-060 Stęszew	Nie składa zastrzeżeń Należycie zawiadomiony podmiot nie uczestniczył w naradzie
39	Zakład Gospodarki Komunalnej Sp. z o.o. ul. Przemysłowa 10 64-320 Buk	Nie składa zastrzeżeń Należycie zawiadomiony podmiot nie uczestniczył w naradzie
40	Zakład Gospodarki Komunalnej w Swarzędzu ul. Św. Marcina 1, 62-020 Swarzędz	Nie składa zastrzeżeń Należycie zawiadomiony podmiot nie uczestniczył w naradzie
41	Zakład Komunalny w Kleszczewie ul. Sportowa 3, 63-005 Kleszczewo	Nie składa zastrzeżeń Należycie zawiadomiony podmiot nie uczestniczył w naradzie
42	Zakład Komunalny w Kostrzynie Sp. z o.o. w organizacji ul. Poznańska 2 62-025 Kostrzyn	Nie składa zastrzeżeń Należycie zawiadomiony podmiot nie uczestniczył w naradzie
43	Zakład Komunalny w Pobiedziskach Sp. z o.o. ul. Poznańska 58, 62-010 Pobiedziska	Nie składa zastrzeżeń Należycie zawiadomiony podmiot nie uczestniczył w naradzie
44	Zakład Usług Komunalnych Dopiewo ul. Wyzwolenia 15 62-070 Dopiewo	Nie składa zastrzeżeń Należycie zawiadomiony podmiot nie uczestniczył w naradzie
45	Zakład Usług Komunalnych Sp. z o.o. w Mosinie ul. Sowiniecka 6G, 62-050 Mosina	Nie składa zastrzeżeń Należycie zawiadomiony podmiot nie uczestniczył w naradzie
46	Zarząd Dróg Powiatowych ul. Zielona 8 61-851 Poznań Aleksandra Dziadosz	pozytywne bez uwag Brak uwag
47	Związek Międzygminny "Puszcza Zielonka" ul. Nowy Rynek 8, 62-095 Murowana Goślina	Nie składa zastrzeżeń Należycie zawiadomiony podmiot nie uczestniczył w naradzie
Wójt/burmistrz według właściwości miejscowej:		
Lp.	Oznaczenie organu oraz Imię i nazwisko osoby upoważnionej przez organ:	Stanowisko/treść uwagi:
1	Burmistrz Miasta i Gminy Buk ul. Ratuszowa 1, 64-320 Buk	Nie składa zastrzeżeń Należycie zawiadomiony podmiot nie uczestniczył w naradzie
2	Burmistrz Miasta i Gminy Kostrzyn ul. Dworcowa 5, 62-025 Kostrzyn	Nie składa zastrzeżeń Należycie zawiadomiony podmiot nie uczestniczył w naradzie
3	Burmistrz Miasta i Gminy Kórnik Plac Niepodległości 1, 62-035 Kórnik	Nie składa zastrzeżeń Należycie zawiadomiony podmiot nie uczestniczył w naradzie
4	Burmistrz Miasta i Gminy Mosina Plac 20 Października 1, 62-025 Mosina	Nie składa zastrzeżeń Należycie zawiadomiony podmiot nie uczestniczył w naradzie
5	Burmistrz Miasta i Gminy Murowana Goślina Plac Powstańców Wielkopolskich 9 62-095 Murowana Goślina	Nie składa zastrzeżeń Należycie zawiadomiony podmiot nie uczestniczył w naradzie
6	Burmistrz Miasta i Gminy Pobiedziska ul. Tadeusza Kościuszki 4, 62-010 Pobiedziska	Nie składa zastrzeżeń Należycie zawiadomiony podmiot nie uczestniczył w naradzie
7	Burmistrz Miasta i Gminy Stęszew ul. Poznańska 11, 62-060 Stęszew	Nie składa zastrzeżeń Należycie zawiadomiony podmiot nie uczestniczył w naradzie
8	Burmistrz Miasta i Gminy Swarzędz ul. Rynek 1, 62-020 Swarzędz	Nie składa zastrzeżeń Należycie zawiadomiony podmiot nie uczestniczył w naradzie
9	Burmistrz Miasta Luboń ul. Plac Edmunda Bojanowskiego 2, 62-030 Luboń	Nie składa zastrzeżeń Należycie zawiadomiony podmiot nie uczestniczył w naradzie

10	Burmistrz Miasta Puszczykowo ul. Podleśna 4 62-040 Puszczykowo	Nie składa zastrzeżeń Należycie zawiadomiony podmiot nie uczestniczył w naradzie
11	Wójt Gminy Czerwonak ul. Źródłana 39, 62-004 Czerwonak	Nie składa zastrzeżeń Należycie zawiadomiony podmiot nie uczestniczył w naradzie
12	Wójt Gminy Dopiewo ul. Leśna 1C, 62-070 Dopiewo	Nie składa zastrzeżeń Należycie zawiadomiony podmiot nie uczestniczył w naradzie
13	Wójt Gminy Kleszczewo ul. Poznańska 4, 63-005 Kleszczewo	Nie składa zastrzeżeń Należycie zawiadomiony podmiot nie uczestniczył w naradzie
14	Wójt Gminy Komorniki ul. Stawna 1, 62-052 Komorniki	Nie składa zastrzeżeń Należycie zawiadomiony podmiot nie uczestniczył w naradzie
15	Wójt Gminy Rokietnica ul. Gołęcińska 1, 62-090 Rokietnica	Nie składa zastrzeżeń Należycie zawiadomiony podmiot nie uczestniczył w naradzie
16	Wójt Gminy Suchy Las ul. Szkolna 13, 62-002 Suchy Las	Nie składa zastrzeżeń Należycie zawiadomiony podmiot nie uczestniczył w naradzie
17	Wójt Gminy Tarnowo Podgórne ul. Poznańska 115, 62-080 Tarnowo Podgórne Janusz Mazgaj	pozytywne z uwagami Nie zezwala się na naruszenie nawierzchni i konstrukcji jezdni i drogi dla pieszych oraz krawężników i obrzeży na ul. Grabowej. Projekt budowlany oświetlenia należy uzgodnić branżowo w Urzędzie Gminy Tarnowo Podgórne.
Inne podmioty:		
Lp.	Oznaczenie innych podmiotów, które mogą być zainteresowane rezultatami narady koordynacyjnej oraz imiona i nazwiska osób upoważnionych przez te podmioty:	Stanowisko/treść uwagi:
1	HAWA TELEKOM S.A. w restrukturyzacji ul. Naruszewicza 13A, 65, 02-627 Warszawa Jakub Błażejowski	nie dotyczy Nie dotyczy

Nie złożono wniosku o koordynację robót budowlanych, o których mowa w art. 36a ust. 3 pkt 5 lit. b ustawy z dnia 7 maja 2010 r. o wspieraniu rozwoju usług i sieci telekomunikacyjnych

Treść protokołu została uzgodniona z osobami, które uczestniczyły w naradzie wyłącznie za pomocą środków komunikacji elektronicznej.

Integralną częścią protokołu z narady koordynacyjnej jest plan sytuacyjny sporządzony na kopii aktualnej mapy zasadniczej lub kopii aktualnej mapy do celów projektowych, poświadczonej za zgodność z oryginałem przez projektanta z przedstawioną na nim propozycją usytuowania projektowanych sieci uzbrojenia terenu z adnotacją, że ta dokumentacja była przedmiotem narady koordynacyjnej.

Dokument podpisany elektronicznie

Protokolant: Monika Draj

Elektronicznie
podpisany przez
Monika Maria
Draj
Data: 2025.10.16
07:37:09 +02'00'

Elektronicznie
podpisany przez
Agnieszka Zawada-
Sikorska
Data: 2025.10.16
08:19:27 +02'00'

Agnieszka Zawada-Sikorska

Podpis i pieczęć przewodniczącego narady
koordynacyjnej

Informacje dodatkowe

- Zgodnie z art. 28ba ust. 1 ustawy z dnia 17 maja 1989 r. Prawo geodezyjne i kartograficzne (Dz.U. z 2024 poz. 1824), nieobecność na naradzie koordynacyjnej podmiotu należycie zawiadomionego o jej miejscu i terminie nie stanowi przeszkody do jej przeprowadzenia. Przyjmuje się, że podmiot ten nie składa zastrzeżeń do usytuowania projektowanej sieci uzbrojenia terenu (...).
- Zgodnie z § 13 ust. 1 pkt 2 Rozporządzenia Ministra Rozwoju, Pracy i Technologii z dnia 23 lipca 2021 r. w sprawie geodezyjnej ewidencji sieci uzbrojenia terenu (Dz.U. z 2021 poz. 1374), powiatową bazę GESUT (...) aktualizuje się w drodze czynności materialno-technicznych na podstawie danych lub informacji zawartych w dokumentach, które były przedmiotem narady koordynacyjnej.
- Zgodnie z art. 15 ust. 1 w związku z art. 48 ust. 1 pkt 3 ustawy z dnia 17 maja 1989 r. Prawo geodezyjne i kartograficzne (Dz.U. z 2024 poz. 1824): znaki geodezyjne, urządzenia zabezpieczające te znaki oraz budowle triangulacyjne podlegają ochronie; kto wbrew przepisom art. 15 niszczy, uszkadza, przemieszcza znaki geodezyjne, grawimetryczne lub magnetyczne i urządzenia zabezpieczające te znaki oraz budowle triangulacyjne, a także nie zawiadamia właściwych organów o zniszczeniu, uszkodzeniu lub przemieszczeniu znaków geodezyjnych, grawimetrycznych lub magnetycznych, urządzeń zabezpieczających te

znaki oraz budowli triangulacyjnych, podlega karze grzywny.

4. Zgodnie z art. 277 Kodeksu karnego, kto znaki graniczne niszczy, uszkadza, przesuwają lub czyni niewidocznymi albo fałszywie wystawia podlega grzywnie, karze ograniczenia wolności albo pozbawienia wolności do lat dwóch.
5. O wymagane zezwolenia na usunięcie drzew lub krzewów kolidujących z przebiegiem projektowanej inwestycji należy wnioskować do odpowiedniego organu w trybie przepisów ustawy z dnia 16 kwietnia 2004 r. o ochronie przyrody (Dz. U. z 2024 poz. 1478).

7. Decyzja pozwolenia wodnoprawnego



**Państwowe
Gospodarstwo Wodne
Wody Polskie**

**Zarząd Zlewni
w Poznaniu**

PZ.ZUZ.4210.774.2025.MP

**Państwowe Gospodarstwo Wodne
Wody Polskie**
Zarząd Zlewni w Poznaniu
ul. Szewska 1, 61-760 Poznań
NIP: 527-282-56-16 REGON: 368302575
Tel.: +48 (61) 850 84 00, 01 e-mail: zz-poznan@wody.gov.pl

**Niniejsza decyzja
staje się ostateczna**
dnia: 12.12.2025 r.
Poznań, dnia 12.12.2025 r.


DYREKTOR

Artur Grześkowiak
Poznań, dnia 11 grudnia 2025 r.

DECYZJA

Na podstawie art. 397 ust. 1 i ust. 3 pkt 2) lit. a) i f), art. 389 pkt 1) w związku z art. 35 ust. 3 pkt 7) i art. 16 pkt 69), art. 389 pkt 6) w związku z art. 16 pkt 65) lit. a), art. 17 ust. 1 pkt 4), art. 407 ust. 1 i 2, art. 400 ust. 6, art. 401 ust. 1, art. 403 ust. 1 i ust. 2 pkt 2) i 12), art. 393 ust. 4 i 5, art. 396 ust. 1, art. 414 ust. 1 pkt 3), art. 331 ust. 4 i 5 ustawy z dnia 20 lipca 2017 r. Prawo wodne (t.j. Dz. U. z 2025 r., poz. 960 ze zm.) oraz art. 104 i art. 107 § 1-3 ustawy z dnia 14 czerwca 1960 r. Kodeks postępowania administracyjnego (t.j. Dz. U. z 2025 r., poz. 1691), po rozpatrzeniu wniosku z dnia 13 października 2025 r. (data wpływu do Państwowego Gospodarstwa Wodnego Wody Polskie Zarządu Zlewni w Poznaniu: 13 października 2025 r.), uzupełnionego pismem z dnia 6 listopada 2025 r. (data wpływu do tut. Organu: 7 listopada 2025 r.), złożonego przez:

Zarząd Powiatu Poznańskiego – Zarząd Dróg Powiatowych w Poznaniu
ul. Zielona 8
61-851 Poznań

DYREKTOR
ZARZĄDU ZLEWNI WÓD POLSKICH W POZNANIU

orzeka:

- I. udzielić na rzecz Zarządu Powiatu Poznańskiego – Zarządu Dróg Powiatowych w Poznaniu pozwolenia wodnoprawnego na:
 1. **wykonanie urządzeń wodnych**, tj. likwidację otwartych rowów drogowych wraz z przepustami i wykonanie wylotu zamkniętej kanalizacji deszczowej, na działce ewidencyjnej nr 530, obręb Lusówko, gmina Tarnowo Podgórne, powiat poznański, województwo wielkopolskie;
 2. **usługi wodne** obejmujące odprowadzanie do wód lub do urządzeń wodnych – wód opadowych lub roztopowych, ujętych w otwarte lub zamknięte systemy kanalizacji deszczowej służące do odprowadzania opadów atmosferycznych albo w systemy kanalizacji zbiorczej w granicach administracyjnych miast, tj. odprowadzanie wód opadowych lub roztopowych, ujętych w zamknięty system kanalizacyjny, odprowadzanych do urządzenia wodnego poprzez istniejący przepust do istniejącego rowu przydrożnego, na działce ewidencyjnej nr 530, obręb Lusówko, gmina Tarnowo Podgórne, powiat poznański, województwo wielkopolskie;

II. ustalić warunki wykonania pozwolenia wodnoprawnego:

1. w zakresie wykonania urządzeń wodnych, tj. likwidacji rowów drogowych wraz z przepustami i wykonania wylotu zamkniętej kanalizacji deszczowej:

- a) cel: wykonanie zamkniętej kanalizacji deszczowej wraz z wylotem do istniejącego przepustu;
- b) lokalizacja:
- działka ewidencyjna nr 530, obręb Lusówko, gmina Tarnowo Podgórne, powiat poznański, województwo wielkopolskie;
 - współrzędne w geodezyjnym układzie odniesienia PL-ETRF2000 (strefa 6):
 - likwidowane rowy:

nr rowu		współrzędne		rzędna dna rowu [m n.p.m.]
		X	Y	
1	początek	5812048,4	6407412,2	87,30
	koniec	5812040,7	6407419,6	87,11
2	początek	5812040,0	6407420,2	86,62
	koniec	5812029,7	6407429,8	86,52
3	początek	5812008,3	6407448,6	86,26
	koniec	5811994,9	6407461,2	86,15
4	początek	5811985,1	6407469,5	86,44
	koniec	5811975,3	6407478,9	86,36
5	początek	5811971,5	6407482,4	85,96
	koniec	5811953,6	6407498,5	85,69

(układ wysokościowy PL-EVRF2007)

- likwidowane przepusty:

nr przepustu		współrzędne		rzędna dna przepustu [m n.p.m.]
		X	Y	
1	początek	5812041,0	6407419,2	87,00
	koniec	5812039,7	6407420,5	86,62
2	początek	5811975,6	6407478,6	86,36
	koniec	5811971,1	6407482,5	85,96

(układ wysokościowy PL-EVRF2007)

c) podstawowe parametry techniczne likwidowanych rowów drogowych:

nr rowu	szerokość rowu [m]	głębokość rowu [m]	długość rowu [m]
1	2,0÷2,4	0,20÷0,36	10,70
2	2,0÷2,7	0,67÷0,77	14,03
3	1,8÷2,7	0,65÷0,76	18,34
4	3,2	0,30÷0,38	13,56
5	2,4÷3,2	0,65÷0,71	24,16

– parametry likwidowanych przepustów:

nr przepustu	średnica przepustu [mm]	długość przepustu [m]
1	300	1,82
2	300	5,88

d) **wykonanie wylotu kanalizacji deszczowej:**

- studnia przyłączeniowa S1 kanalizacji z istniejącym przepustem;
- średnica: \varnothing 315 mm;
- lokalizacja:
 - działka ewidencyjna nr 530, obręb Lusówko, gmina Tarnowo Podgórne, powiat poznański, województwo wielkopolskie;
 - współrzędne w geodezyjnym układzie odniesienia PL-ETRF2000 (strefa 6):
X: 5811953,6; Y: 6407498,5;

2. **w zakresie usługi wodnej, tj. odprowadzania wód opadowych lub roztopowych do rowu przydrożnego poprzez istniejący przepust:**

- a) **cel:** odwodnienie terenu pasa przebudowywanej drogi powiatowej – ulicy Jankowickiej;
- b) **rodzaj powierzchni odwadnianej:** powierzchnie utwardzone drogi powiatowej klasy Z;
- c) **odbiornik wód opadowych lub roztopowych:** rów przydrożny;
- d) **urządzenie wodne służące do odprowadzania wód opadowych lub roztopowych:**
 - istniejący przepust o średnicy \varnothing 400 mm;
 - lokalizacja: działka ewidencyjna nr 248/4, obręb Suchy Las, gmina Suchy Las, powiat poznański, województwo wielkopolskie;
 - współrzędne miejsca wprowadzanie wód opadowych lub roztopowych z projektowanej kanalizacji deszczowej poprzez istniejący przepust do rowu przydrożnego w geodezyjnym układzie odniesienia PL-ETRF2000 (strefa 6):
X: 5811947,0; Y: 6407504,2;

e) **ilość odprowadzanych wód opadowych lub roztopowych:**

- maksymalna sekundowa: $Q_{s\ max} = 0,0093\ m^3/s$;
- średnia roczna: $Q_{r\ sr} = 384,8\ m^3/rok$;

f) **powierzchnia odwadnianej zlewni:**

- powierzchnia rzeczywista: 0,096 ha;
- powierzchnia zredukowana: 0,074 ha;

g) **urządzenia oczyszczające:** brak;h) **urządzenia do retencjonowania wody z terenów uszczelnionych:** brak;III. **zobowiązać uprawnionego niniejszą decyzją do:**

1. bezwzględnego przestrzegania odprowadzania do urządzeń wodnych wyłącznie wód opadowych lub roztopowych zgodnie z niniejszym pozwoleniem;
2. utrzymywania urządzeń wodnych w należyтым stanie technicznym i wykonywania prac konserwacyjnych oraz naprawczych na własny koszt;
3. realizacji inwestycji w sposób rzetelny, zgodny ze sztuką inżynierską, z zapewnieniem należytej troski o środowisko oraz z zachowaniem wymogów w zakresie warunków bezpieczeństwa i higieny pracy;
4. przywrócenia do stanu pierwotnego terenu czasowo zajętego w związku z realizacją ww. prac;
5. zgłoszenia do Państwowego Gospodarstwa Wodnego Wody Polskie Regionalnego Zarządu Gospodarki Wodnej w Poznaniu zmiany danych urządzeń wodnych w celu wpisania ich do

systemu informacyjnego gospodarowania wodami w terminie 30 dni od dokonania zmian (art. 331 ust. 4 i 5 Prawo wodne);

6. w przypadku wystąpienia awarii – niezwłocznego usunięcia jej przyczyn i skutków;
7. przestrzegania zapisów niniejszego pozwolenia wodnoprawnego;

IV. zastrzec, że:

1. niniejsze pozwolenie wodnoprawne nie rodzi praw do nieruchomości i urządzeń wodnych koniecznych do jego realizacji oraz nie narusza prawa własności i uprawnień osób trzecich przysługujących wobec tych nieruchomości i urządzeń (art. 393 ust. 4 ustawy Prawo wodne);
2. wnioskodawcy, który nie uzyskał praw do nieruchomości lub urządzeń koniecznych do realizacji pozwolenia wodnoprawnego, nie przysługuje roszczenie o zwrot nakładów poniesionych w związku z otrzymaniem pozwolenia (art. 393 ust. 5 ustawy Prawo wodne);
3. wszystkie prace związane z przedmiotowym pozwoleniem należy prowadzić zgodnie z obowiązującymi przepisami prawa – niniejsza decyzja nie zwalnia wnioskodawcy z przestrzegania wymagań określonych w przepisach odrębnych;
4. pozwolenie wodnoprawne wygasa, jeżeli zakład nie rozpoczął wykonywania urządzeń wodnych w terminie 3 lat od dnia, w którym pozwolenie wodnoprawne na wykonanie tych urządzeń stało się ostateczne (art. 414 ust. 1 pkt 3) ustawy Prawo wodne);
5. niniejsza decyzja winna być zawsze dostępna organom kontroli;

V. ustalić termin obowiązywania niniejszego pozwolenia wodnoprawnego w zakresie usługi wodnej na okres 30 lat, liczony od dnia, w którym decyzja stała się ostateczna;

VI. wskazać, że obowiązek ustalenia okresu, na jaki wydaje się pozwolenie wodnoprawne, nie dotyczy pozwoleń wodnoprawnych na wykonanie urządzeń wodnych, zgodnie z art. 400 ust. 6 ustawy Prawo wodne, z zastrzeżeniem ust. IV pkt 4 niniejszej decyzji.

UZASADNIENIE

Pan Marcin Brzostowski, reprezentujący MBM Projekt (Lusówko, ul. Morska 9, 62-080 Tarnowo Podgórne), występujący w imieniu i na rzecz Zarządu Powiatu Poznańskiego – Zarządu Dróg Powiatowych w Poznaniu (ul. Zielona 8, 61-851 Poznań) pismem z dnia 13 października 2025 r. (data wpływu do Państwowego Gospodarstwa Wodnego Wody Polskie Zarządu Zlewni w Poznaniu: 13 października 2025 r.) zwrócił się do Dyrektora Zarządu Zlewni Wód Polskich w Poznaniu o udzielenie pozwolenia wodnoprawnego na wykonanie urządzeń wodnych, tj. likwidację otwartych rowów drogowych wraz z przepustami i wykonanie wylotu zamkniętej kanalizacji deszczowej, na działce ewidencyjnej nr 530, obręb Lusówko, gmina Tarnowo Podgórne, powiat poznański, województwo wielkopolskie, a także usługi wodne obejmujące odprowadzanie do wód lub do urządzeń wodnych – wód opadowych lub roztopowych, ujętych w otwarte lub zamknięte systemy kanalizacji deszczowej służące do odprowadzania opadów atmosferycznych albo w systemy kanalizacji zbiorczej w granicach administracyjnych miast, tj. odprowadzanie wód opadowych lub roztopowych, ujętych w zamknięty system kanalizacyjny, odprowadzanych do urządzenia wodnego poprzez istniejący przepust do istniejącego rowu przydrożnego, na działce ewidencyjnej nr 530, obręb Lusówko, gmina Tarnowo Podgórne, powiat poznański, województwo wielkopolskie.

Przedłożona dokumentacja nie spełniała wszystkich wymogów formalnych niezbędnych do wszczęcia postępowania administracyjnego zgodnie z żądaniem strony.

Wobec powyższego, Dyrektor Zarządu Zlewni Wód Polskich w Poznaniu pismem z dnia 29 października 2025 r., znak: PZ.ZUZ.4210.774.1.2025.MP, wezwał Pełnomocnika Wnioskodawcy do usunięcia braków

i uzupełnienia wniosku poprzez: przedłożenie oryginału lub urzędowo poświadczonego odpisu decyzji o środowiskowych uwarunkowaniach, jeżeli Wnioskodawca miał obowiązek jej uzyskania; przedłożenie oświadczenia o braku obowiązywania miejscowego planu zagospodarowania przestrzennego oraz o braku konieczności uzyskania decyzji o ustaleniu lokalizacji inwestycji celu publicznego oraz decyzji o warunkach zabudowy jako osobny załącznik; ponowne przeanalizowanie i przedłożenie informacji o jednolitej części wód podziemnych (JCWPd); wskazanie całkowitej powierzchni rzeczywistej i zredukowanej zlewni odwadnianej przez przepust do rowu oraz wskazanie, w jakim układzie odniesienia zostały podane współrzędne, zawarte w operacie wodnoprawnym.

Pismem z dnia 6 listopada 2025 r. (data wpływu do tut. Organu: 7 listopada 2025 r.) Pełnomocnik Wnioskodawcy uzupełnił wniosek w wymaganym zakresie, czyniąc tym samym zadość wezwaniu.

Mając na uwadze, iż zgromadzone dotychczas materiały w sprawie mogły stanowić podstawę do wszczęcia postępowania, Dyrektor Zarządu Zlewni Wód Polskich w Poznaniu, pismem z dnia 20 listopada 2025 r., znak: PZ.ZUZ.4210.774.2.2025.MP, zawiadomił strony o wszczęciu postępowania administracyjnego w przedmiotowej sprawie. Spełniając wymagania art. 10 § 1 ustawy Kodeks postępowania administracyjnego – Dyrektor Zarządu Zlewni Wód Polskich w Poznaniu zapewnił stronom prawo do brania czynnego udziału w postępowaniu oraz wypowiedzenia się przed wydaniem decyzji, co do zebranych w sprawie dowodów i materiałów, wskazując jednocześnie termin na dokonanie powyższego.

Ponadto, Dyrektor Zarządu Zlewni Wód Polskich w Poznaniu zawiadomił strony postępowania, że postępowanie w niniejszej sprawie nie mogło być załatwione w terminie przewidzianym w art. 35 Kodeksu postępowania administracyjnego, podając powód i nowy termin załatwienia sprawy. Nadto, Dyrektor poinformował, że na podstawie art. 37 ww. ustawy, stronie przypadkach niezałatwienia sprawy w terminie określonym w art. 35 lub przepisach szczególnych, jak również w terminie wskazanym zgodnie z art. 36 § 1 oraz, gdy postępowanie jest prowadzone dłużej niż jest to niezbędne do załatwienia sprawy, służy prawo wniesienia ponaglenia, które wnosi się do organu wyższego stopnia (Dyrektora Regionalnego Zarządu Gospodarki Wodnej Wód Polskich w Poznaniu) za pośrednictwem organu prowadzącego postępowanie (Dyrektora Zarządu Zlewni Wód Polskich w Poznaniu). Nie złożono ponaglenia w niniejszej sprawie.

Na podstawie art. 400 ust. 7 ustawy Prawo wodne, informacja o wszczęciu postępowania administracyjnego z dnia 20 listopada 2025 r., znak: PZ.ZUZ.4210.774.3.2025.MP, została podana do publicznej wiadomości na okres 7 dni poprzez wywieszenie na tablicy ogłoszeń Urzędu Miejskiego Gminy Tarnowo Podgórne, na tablicy ogłoszeń Zarządu Zlewni Wód Polskich w Poznaniu oraz na stronie podmiotowej BIP Wód Polskich.

W niniejszej sprawie nie wpłynęły żadne uwagi ani wnioski dotyczące wydania przedmiotowego pozwolenia wodnoprawnego.

Po analizie zebranego materiału dowodowego Dyrektor Zarządu Zlewni Wód Polskich w Poznaniu stwierdza, co następuje.

Celem Wnioskodawców jest likwidacja otwartych rowów drogowych wraz z przepustami i wykonanie zamkniętej kanalizacji deszczowej wraz z wylotem do przepustu, na działce ewidencyjnej nr 530, obręb Lusówko, gmina Tarnowo Podgórne, powiat poznański, województwo wielkopolskie, a także odprowadzanie wód opadowych lub roztopowych, ujętych w zamknięty system kanalizacyjny, odprowadzanych poprzez istniejący przepust do istniejącego urządzenia wodnego – rowu przydrożnego, na działce ewidencyjnej nr 530, obręb Lusówko, gmina Tarnowo Podgórne, powiat poznański, województwo wielkopolskie.

Materialną podstawę rozstrzygnięcia w niniejszej sprawie stanowią przepisy ustawy z dnia 20 lipca 2017 r. Prawo wodne (t.j. Dz. U. z 2025 r., poz. 960 ze zm.). Zgodnie z brzmieniem art. 397 ww. ustawy, organem właściwym w sprawie zgód wodnoprawnych, w rozumieniu przepisów ustawy z dnia 14 czerwca 1960 r. Kodeks postępowania administracyjnego (t.j. Dz. U. z 2025 r., poz. 1691), są właściwe organy Wód

Polskich. Dyrektor zarządu zlewni Wód Polskich jest właściwy w sprawach pozwoleń wodnoprawnych, o których mowa w art. 388 ust. 1 pkt 1) ustawy Prawo wodne, niewymienionych w art. 397 ust. 3 pkt 1) lit. a), c) i d) ww. ustawy.

W związku z powyższą właściwością rzeczową oraz zgodnie z właściwością miejscową określoną w § 18 pkt 33) załącznika do rozporządzenia Ministra Środowiska z dnia 28 grudnia 2017 r. w sprawie nadania statutu Państwowemu Gospodarstwu Wodnemu Wody Polskie (Dz. U. z 2017 r., poz. 2506), organem właściwym do wydania niniejszego pozwolenia jest Dyrektor Zarządu Zlewni Wód Polskich Poznaniu.

W myśl art. 389 pkt 1) w związku z art. 35 ust. 3 pkt 7) ustawy Prawo wodne, jeżeli ustawa nie stanowi inaczej, pozwolenie wodnoprawne wymagane jest na usługi wodne, które polegają na zapewnieniu gospodarstwom domowym, podmiotom publicznym oraz podmiotom prowadzącym działalność gospodarczą możliwości korzystania z wód w zakresie wykraczającym poza zakres powszechnego korzystania z wód, zwykłego korzystania z wód oraz szczególnego korzystania z wód i obejmują m.in. odprowadzanie do wód lub do urządzeń wodnych – wód opadowych lub roztopowych, ujętych w otwarte lub zamknięte systemy kanalizacji deszczowej służące do odprowadzania opadów atmosferycznych albo w systemy kanalizacji zbiorczej w granicach administracyjnych miast.

Stosownie do art. 16 pkt 69) ustawy Prawo wodne, poprzez wody opadowe lub roztopowe rozumie się wody będące skutkiem opadów atmosferycznych.

Zgodnie z treścią art. 389 pkt 6) w związku z art. 16 pkt 65) lit. a) i f) ustawy Prawo wodne, pozwolenie wodnoprawne wymagane jest m.in. na wykonanie urządzeń wodnych, poprzez które należy rozumieć urządzenia lub budowle służące do kształtowania zasobów wodnych lub korzystania z tych zasobów, w tym urządzenia lub budowle piętrzące, przeciwpowodziowe i regulacyjne, a także kanały i rowy, jak również wyloty urządzeń kanalizacyjnych służące do wprowadzania ścieków do wód, do ziemi lub do urządzeń wodnych oraz wyloty służące do wprowadzania wody do wód, do ziemi lub do urządzeń wodnych.

Jednocześnie, w myśl art. 17 ust. 1 pkt 4) ww. ustawy, przepisy ustawy Prawo wodne dotyczące wykonania urządzeń wodnych stosuje się odpowiednio do odbudowy, rozbudowy, nadbudowy, przebudowy, rozbioru lub likwidacji tych urządzeń, z wyłączeniem robót związanych z utrzymywaniem urządzeń wodnych w celu zachowania ich funkcji.

W myśl art. 407 ust. 1 i ust. 2 ustawy Prawo wodne, pozwolenie wodnoprawne wydaje się na wniosek, do którego należy dołączyć:

- 1) operat wodnoprawny, spełniający wymagania określone w art. 409, z oznaczeniem daty jego wykonania, wraz z opisem prowadzenia zamierzonej działalności niezawierającym określeń specjalistycznych;
- 2) decyzję o środowiskowych uwarunkowaniach, jeżeli jest wymagana;
- 2a) w przypadku przedsięwzięć, dla których wydano decyzję o środowiskowych uwarunkowaniach w postępowaniu wymagającym udziału społeczeństwa – załącznik graficzny określający przewidywany teren, na którym będzie realizowane przedsięwzięcie, oraz przewidywany obszar, na który będzie oddziaływać przedsięwzięcie, o ile dołączenie tego załącznika było wymagane przez przepisy obowiązujące w dniu złożenia wniosku o wydanie decyzji o środowiskowych uwarunkowaniach, w szczególności mapę, o której mowa w art. 74 ust. 1 pkt 3a) ustawy z dnia 3 października 2008 r. o udostępnianiu informacji o środowisku i jego ochronie, udziale społeczeństwa w ochronie środowiska oraz o ocenach oddziaływania na środowisko (t.j. Dz.U. z 2024 r., poz. 1112 ze zm.);
- 3) wypis i wyrys z miejscowego planu zagospodarowania przestrzennego, a w przypadku jego braku – decyzję o ustaleniu lokalizacji inwestycji celu publicznego albo decyzję o warunkach zabudowy, jeżeli są wymagane;
- 4) ocenę wodnoprawną, jeżeli jest wymagana;

- 5) wypisy z rejestru gruntów lub uproszczone wypisy z rejestru gruntów dla nieruchomości usytuowanych w zasięgu oddziaływania zamierzonego korzystania z wód lub w zasięgu oddziaływania planowanych do wykonania urządzeń wodnych;
- 6) potwierdzenie skutecznego zgłoszenia, o którym mowa w art. 118 ust. 1 ustawy z dnia 16 kwietnia 2004 r. o ochronie przyrody (t.j. Dz. U. z 2024 r., poz. 1478 ze zm.), jeżeli jest wymagane.

Wnioskodawca jest obowiązany przedłożyć organowi dokumenty, które spełniają wymogi określone przepisami prawa. Zakres dokumentu – operatu wodnoprawnego, który winien zostać dołączony do wniosku, określają szczegółowo zapisy art. 409 ustawy Prawo wodne.

W przedmiotowej sprawie do wniosku o wydanie pozwolenia wodnoprawnego dołączono m.in.: operat wodnoprawny opracowany w październiku 2025 r. w formie opisowej i graficznej oraz na elektronicznym nośniku danych, uzupełniany w trakcie prowadzonego postępowania; opis prowadzenia zamierzonej działalności niezawierający określeń specjalistycznych; oświadczenie z dnia 5 listopada 2025 r. o braku konieczności uzyskania decyzji o środowiskowych uwarunkowaniach; oświadczenie z dnia 5 listopada 2025 r. dotyczące braku obowiązywania miejscowego planu zagospodarowania przestrzennego na terenie objętym inwestycją oraz o braku konieczności wydania decyzji o warunkach zabudowy oraz decyzji o ustaleniu lokalizacji inwestycji celu publicznego; uproszczony wypis z rejestru gruntów wydany przez Starostę Poznańskiego według stanu na dzień 17 października 2025 r., znak: GKG.GZW.4060.23446.2025, a także pełnomocnictwo Pana Marcina Brzostowskiego, opłatę skarbową za pełnomocnictwo oraz dowód uiszczenia opłaty za wydanie pozwolenia wodnoprawnego.

Zgodnie z oświadczeniem Wnioskodawcy, przedmiotowa inwestycja nie stanowi przedsięwzięć wymienionych w rozporządzeniu Rady Ministrów z dnia 10 września 2019 r. w sprawie przedsięwzięć mogących znacząco oddziaływać na środowisko (Dz. U. 2019, poz. 1839 ze zm.). W związku z powyższym decyzja o środowiskowych uwarunkowaniach, o której mowa w art. 407 ust. 2 pkt 2) ustawy Prawo wodne oraz załącznik graficzny, o którym mowa w art. 407 ust. 2 pkt 2a) ww. ustawy nie były wymagane.

Przedmiotowy teren nie jest objęty miejscowym planem zagospodarowania przestrzennego.

Wnioskodawca nie uzyskał decyzji o warunkach zabudowy oraz decyzji o ustaleniu lokalizacji inwestycji celu publicznego.

Planowane zamierzenie nie zostało wymienione w § 1 ust. 2 rozporządzenia Ministra Gospodarki Morskiej i Żeglugi Śródlądowej z dnia 27 sierpnia 2019 r. w sprawie rodzajów inwestycji i działań, które wymagają uzyskania oceny wodnoprawnej (Dz. U. z 2019 r., poz. 1752), wobec czego uzyskanie oceny wodnoprawnej dla przedmiotowej inwestycji nie było wymagane.

Ponadto, dokonanie przez Wnioskodawcę zgłoszenia, o którym mowa w art. 118 ust. 1 ustawy o ochronie przyrody, biorąc pod uwagę lokalizację oraz rodzaj planowanego przedsięwzięcia – nie było wymagane przed złożeniem wniosku o wydanie pozwolenia wodnoprawnego.

Przedłożony operat wodnoprawny wraz z załącznikami i uzupełnieniami zawiera wszelkie dane niezbędne do wydania przedmiotowego pozwolenia wodnoprawnego.

Stosownie do art. 396 ust. 1 ustawy Prawo wodne, pozwolenie wodnoprawne nie może naruszać:

- 1) ustaleń planu gospodarowania wodami na obszarze dorzecza, z wyłączeniem okoliczności, o których mowa w art. 66 ww. ustawy;
- 2) ustaleń planów ochrony i planów zadań ochronnych dla obszarów chronionych;
- 3) ustaleń planu zarządzania ryzykiem powodziowym;
- 4) ustaleń planu przeciwdziałania skutkom suszy;
- 5) ustaleń programu ochrony wód morskich;
- 6) ustaleń krajowego programu oczyszczania ścieków komunalnych;
- 7) ustaleń miejscowych planów zagospodarowania przestrzennego, decyzji o warunkach zabudowy i decyzji o ustaleniu lokalizacji inwestycji celu publicznego;

- 8) wymagań ochrony zdrowia ludzi, środowiska, ochrony przyrody i dóbr kultury wpisanych do rejestru zabytków oraz wynikających z przepisów ustawy oraz przepisów odrębnych.

Ponadto, zgodnie z treścią art. 399 ust. 1 ustawy Prawo wodne, wydania pozwolenia wodnoprawnego odmawia się, jeżeli projektowany sposób korzystania z wód narusza ustalenia dokumentów, o których mowa w art. 396 ust. 1 pkt 1)-7) lub nie spełnia wymagań, o których mowa w art. 396 ust. 1 pkt 8) (...) ustawy Prawo wodne.

W związku z art. 399 ust. 2 ustawy Prawo wodne, wydania pozwolenia wodnoprawnego odmawia się, jeżeli zakład planujący korzystanie z wód lub wykonanie urządzeń wodnych albo inne działania wymagające pozwolenia wodnoprawnego nie wywiązuje się z wynikających z dotychczas wydanych pozwoleń wodnoprawnych obowiązków.

Zgodnie z obowiązującym Planem gospodarowania wodami w obszarze dorzecza Odry, teren objęty wnioskiem znajduje się w granicach zlewni jednolitej części wód powierzchniowych rzecznych (JCWP) o nazwie Sama do Kan. Lubosińskiego, o europejskim kodzie RW600016187239, której status określono jako silnie zmienioną część wód. Aktualny stan wód określono jako zły. Wyznaczone cele środowiskowe to dobry potencjał ekologiczny oraz stan chemiczny: dla złączonych wskaźników benzo(a)piren(w) i benzo(g,h,i)perylen(w) poniżej stanu dobrego, dla pozostałych wskaźników – stan dobry. JCWP jest zagrożona ryzykiem nieosiągnięcia celów środowiskowych.

Planowane przedsięwzięcie położone jest również w granicach jednolitej części wód podziemnych (JCWPd) o europejskim kodzie PLGW600060, dla której określono dobry stan chemiczny oraz dobry stan ilościowy. Ogólny stan JCWPd również jest dobry. JCWPd jest przeznaczona do poboru wody na potrzeby zaopatrzenia ludności w wodę przeznaczoną do spożycia przez ludzi. Wyznaczone cele środowiskowe to: utrzymanie dobrego stanu chemicznego oraz dobrego stanu ilościowego. Natomiast osiągnięcie celów środowiskowych oceniono jako zagrożone ilościowo i chemicznie. Wśród zidentyfikowanych presji znaczących wymieniono: pobór punktowy z ujęć wód podziemnych (rejon Poznania), jak również presję obszarową rozproszoną związaną z rolnictwem i gospodarką komunalną.

Zgodnie z informacjami zawartymi w operacie wodnoprawnym, z uwagi na swój charakter, przedmiotowe zamierzenie nie będzie miało wpływu na gospodarowanie wodami na obszarze dorzecza Odry, nie będzie negatywnie wpływać na realizację celów środowiskowych określonych dla JCWP i JCWPd oraz nie będzie oddziaływać negatywnie na wody podziemne, ani na powierzchniowe.

Na podstawie załączonego operatu wodnoprawnego określono, iż w zasięgu oddziaływania urządzeń wodnych nie występują formy ochrony przyrody ustanowione na podstawie ustawy o ochronie przyrody.

Przedsięwzięcie nie jest zlokalizowane na obszarach szczególnego zagrożenia powodzią i nie narusza zapisów rozporządzenia Ministra Infrastruktury z dnia 26 października 2022 r. w sprawie przyjęcia Planu zarządzania ryzykiem powodziowym dla obszaru dorzecza Odry.

Przedmiotowe przedsięwzięcie nie narusza zapisów rozporządzenia Ministra Infrastruktury z dnia 15 lipca 2021 r. w sprawie przyjęcia Planu przeciwdziałania skutkom suszy.

Zamierzenie objęte wnioskiem, z uwagi na swoją lokalizację oraz rodzaj przedsięwzięcia, nie będzie naruszało ustaleń programu ochrony wód morskich, ustaleń krajowego programu oczyszczania ścieków komunalnych oraz ustaleń planu lub programu rozwoju śródlądowych dróg wodnych o szczególnym znaczeniu transportowym.

Na podstawie załączonego operatu wodnoprawnego określono, iż w zasięgu oddziaływania planowanego przedsięwzięcia nie występują formy ochrony przyrody, utworzone lub ustanowione na podstawie ustawy o ochronie przyrody.

Zgodnie z oświadczeniem Wnioskodawcy, decyzja o środowiskowych uwarunkowaniach nie jest wymagana.

Przedmiotowy teren nie jest objęty miejscowym planem zagospodarowania przestrzennego. Ponadto nie było konieczności uzyskania decyzji o warunkach zabudowy oraz decyzji o ustaleniu lokalizacji inwestycji celu publicznego.

Załączona dokumentacja spełnia wymagania art. 407 i art. 409 ustawy Prawo wodne w zakresie formalnym i merytorycznym. Pozwolenie wodnoprawne nie narusza art. 396 ustawy Prawo wodne. Analiza zebranych dowodów nie dała podstaw do odmowy wydania decyzji na podstawie art. 399 ww. ustawy.

W myśl § 17 ust. 1 rozporządzenia Ministra Gospodarki Morskiej i Żeglugi Śródlądowej z dnia 12 lipca 2019 r. w sprawie substancji szczególnie szkodliwych dla środowiska wodnego oraz warunków, jakie należy spełnić przy wprowadzaniu do wód lub do ziemi ścieków, a także przy odprowadzaniu wód opadowych lub roztopowych do wód lub do urządzeń wodnych (Dz. U. z 2019 r., poz. 1311), wody opadowe lub roztopowe, ujęte w otwarte lub zamknięte systemy kanalizacyjne, pochodzące z zanieczyszczonej powierzchni szczelnej terenów przemysłowych, składowych, baz transportowych, portów, lotnisk, miast, dróg zaliczanych do kategorii dróg krajowych, wojewódzkich lub powiatowych klasy G, a także parkingów o powierzchni powyżej 0,1 ha, w ilości, jaka powstaje z opadów o natężeniu co najmniej 15 l na sekundę na 1 ha, a także obiektów magazynowania i dystrybucji paliw, w ilości, jaka powstaje z opadów o częstości występowania jeden raz w roku i czasie trwania 15 minut, lecz w ilości nie mniejszej niż powstająca z opadów o natężeniu 77 l na sekundę na 1 ha (...) – mogą być wprowadzane do wód lub do urządzeń wodnych, z wyjątkiem przypadków, o których mowa w art. 75a ustawy z dnia 20 lipca 2017 r. Prawo wodne, o ile nie zawierają substancji zanieczyszczających w ilościach przekraczających 100 mg/l zawiesiny ogólnej oraz 15 mg/l węglowodorów ropopochodnych.

Stosownie do zapisu zawartego w § 17 ust. 2 ww. rozporządzenia wody opadowe lub roztopowe pochodzące z powierzchni innych niż powierzchnie, o których mowa w ust. 1 mogą być wprowadzane do wód lub do urządzeń wodnych, z wyjątkiem przypadków, o których mowa w art. 75a ustawy Prawo wodne, bez oczyszczania.

W ramach przedmiotowego pozwolenia wodnoprawnego wody opadowe lub roztopowe będą odprowadzane z drogi powiatowej klasy Z poprzez istniejący przepust do istniejącego rowu przydrożnego poza terenem miasta, w związku z powyższym nie kwalifikują się do powierzchni wymienionych w § 17 ust. 1 ww. rozporządzenia.

W związku z powyższym, tut. Organ odstąpił w niniejszej decyzji od wskazania dopuszczalnych wartości stężeń substancji zanieczyszczających w odprowadzanych wodach opadowych lub roztopowych do urządzenia wodnego.

Przedmiotowe pozwolenie wodnoprawne nie narusza ustaleń wynikających z rozporządzenia jw.

Na podstawie art. 403 ust. 1 ustawy Prawo wodne, w pozwoleniu wodnoprawnym ustala się cel projektowanych do wykonania urządzeń wodnych i innych robót, warunki wykonywania uprawnienia oraz obowiązki niezbędne ze względu na ochronę zasobów środowiska, interesów ludności i gospodarki, w zasięgu oddziaływania planowanych do wykonania urządzeń wodnych. Co więcej, zgodnie z art. 403 ust. 2 pkt 2) i 12) ustawy Prawo wodne, w dostosowaniu do rodzaju działalności, której dotyczy pozwolenie wodnoprawne, w pozwoleniu wodnoprawnym ustala się w szczególności ilość wód opadowych lub roztopowych, odprowadzanych do wód lub do ziemi, w tym maksymalną ilość m³ na sekundę i średnią ilość m³ na rok, oraz powierzchnię rzeczywistą i zredukowaną zlewni odwadnianej przez każdy wylot, jak również opis urządzenia wodnego, w tym podstawowe parametry charakteryzujące to urządzenie i warunki jego wykonania oraz jego lokalizację za pomocą informacji o nazwie lub numerze obrębu ewidencyjnego z numerem lub numerami działek ewidencyjnych oraz współrzędnych. Powyższe zostało wskazane w ust. II niniejszej decyzji.

W ust. III i IV niniejszej decyzji nałóżono na Wnioskodawcę obowiązki oraz zastrzeżenia zmierzające do prawidłowego korzystania z niniejszego pozwolenia wodnoprawnego, w tym także obowiązki wynikające z przedłożonego operatu wodnoprawnego, ustawy Prawo wodne oraz rozporządzenia jw.

Zgodnie z art. 400 ust. 1 ustawy Prawo wodne, pozwolenie wodnoprawne wydaje się w drodze decyzji na czas określony, nie dłuższy niż 30 lat, liczony od dnia, w którym decyzja stała się ostateczna. W związku z powyższym, wydając decyzję Dyrektor ustalił termin obowiązywania niniejszego pozwolenia wodnoprawnego na usługi wodne – od dnia ostateczności niniejszej decyzji na okres 30 lat, zgodnie z wolą Wnioskodawcy. Powyższe zostało wskazane w ust. V niniejszej decyzji.

Zgodnie z art. 400 ust. 6 ustawy Prawo wodne, obowiązek ustalenia okresu, na jaki wydaje się pozwolenie wodnoprawne, nie dotyczy pozwoleń wodnoprawnych na wykonanie urządzeń wodnych, natomiast w myśl art. 17 ust. 1 pkt 4) ustawy Prawo wodne, przepisy dotyczące wykonania urządzeń wodnych stosuje się odpowiednio do odbudowy, rozbudowy, nadbudowy, przebudowy, rozbioru lub likwidacji tych urządzeń, z wyłączeniem robót związanych z utrzymywaniem urządzeń wodnych w celu zachowania ich funkcji. Należy także zauważyć, iż stosownie do regulacji art. 414 ust. 1 pkt 3) ustawy Prawo wodne, pozwolenie wodnoprawne wygasa, jeżeli zakład nie rozpoczął wykonywania urządzeń wodnych robót lub działań w terminie 3 lat od dnia, w którym pozwolenie wodnoprawne na wykonanie tych urządzeń stało się ostateczne. Powyższe wskazano w ust. VI niniejszej decyzji.

Po przeanalizowaniu akt sprawy oraz przeprowadzeniu postępowania administracyjnego ustalono, że spełnione są wymagania określone dla tego rodzaju czynności prawnej. W związku z powyższym, nie istnieją żadne przeszkody do wydania decyzji w przedmiotowym zakresie.

Wobec braku innych uwag i wniosków oraz z uwagi na fakt, że niniejsza decyzja w całości uwzględnia żądania Wnioskodawcy, orzeczono jak w sentencji.

POUCZENIE

Od niniejszej decyzji służy stronom prawo wniesienia odwołania do Dyrektora Regionalnego Zarządu Gospodarki Wodnej Wód Polskich w Poznaniu, za pośrednictwem Dyrektora Zarządu Zlewni Wód Polskich w Poznaniu, ul. Szewska 1, 61-760 Poznań, w terminie 14 dni od daty jej doręczenia.

Zgodnie z przepisem wynikającym z art. 127a ustawy z dnia 14 czerwca 1960 r. Kodeks postępowania administracyjnego, przed upływem terminu do wniesienia odwołania strony mogą zrzec się prawa do wniesienia odwołania. Z dniem doręczenia Dyrektorowi Zarządu Zlewni Wód Polskich w Poznaniu oświadczenia o zrzeczeniu się prawa do wniesienia odwołania przez ostatnią ze stron postępowania, decyzja staje się ostateczna i prawomocna.

Na podstawie ustawy Prawo wodne za wydanie niniejszego pozwolenia pobrano opłatę w wysokości 637,20 zł. Wnioskodawca uiścił opłatę skarbową w wysokości 17 zł za przedłożone pełnomocnictwo. Dowody wpłat dołączono do akt sprawy.



DYREKTOR
Artur Grześkowiak

Otrzymują:

1. Zarząd Powiatu Poznańskiego – Zarząd Dróg Powiatowych w Poznaniu
ul. Zielona 8, 61-851 Poznań
adres do korespondencji:
Pan Marcin Brzostowski – pełnomocnik
MBM Projekt
Lusówko, ul. Morska 9, 62-080 Tarnowo Podgórne
2. ZUZ aa

Do wiadomości:

1. System Informatyczny Gospodarowania Wodami (2 egz.)

IV. CZĘŚĆ RYSUNKOWA

Rys. nr 1	PLAN ORIENTACYJNY	skala 1:20 000
Rys. nr 2	PLAN SYTUACYJNY	skala 1:500
Rys. nr 3	PRZEKRÓJ NORMALNY	skala 1:50
Rys. nr 4	SZCZEGÓŁY KONSTRUKCYJNE	skala 1:10
Rys. nr 5	PRZEKROJE POPRZECZNE	skala 1:100